




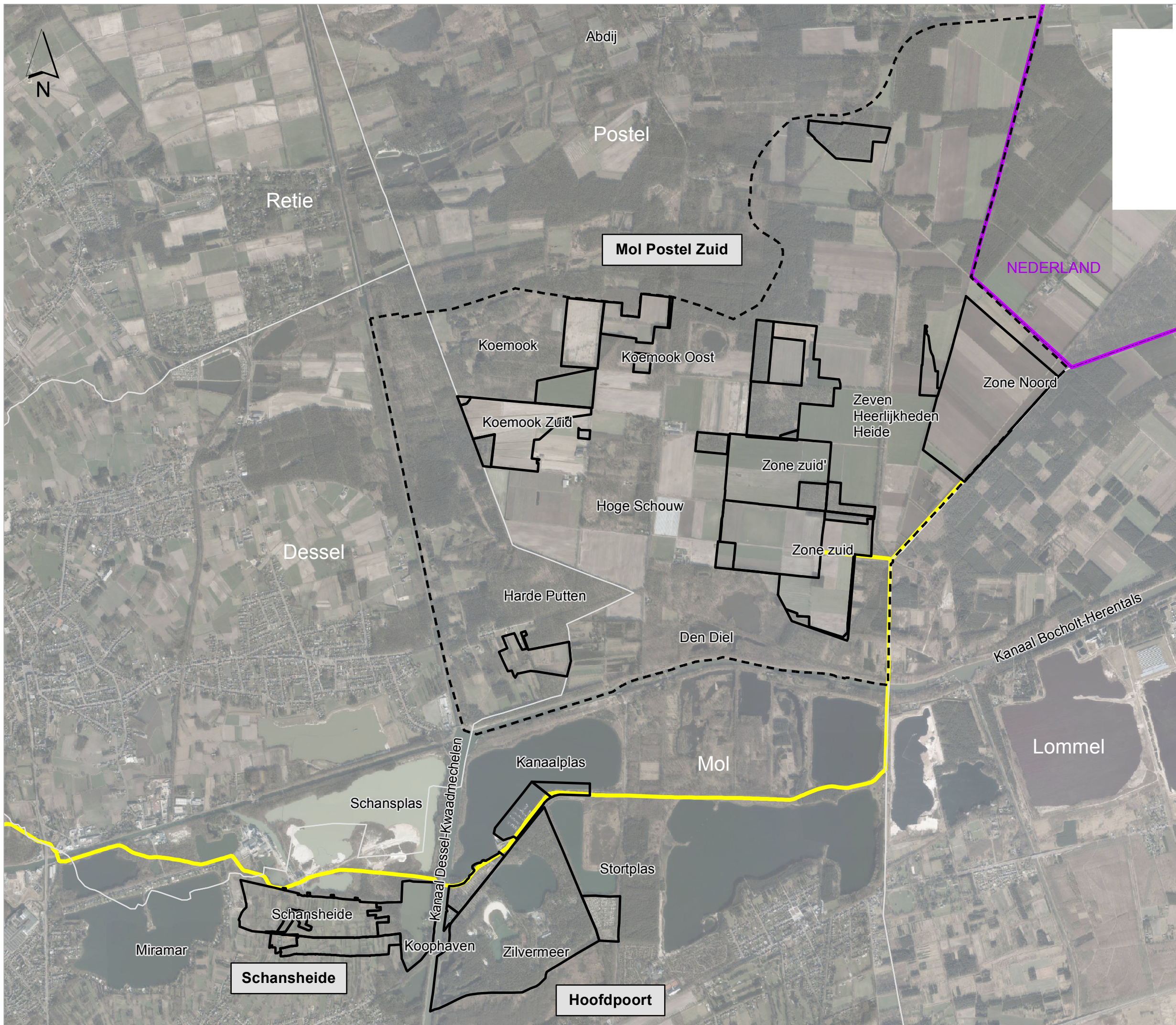


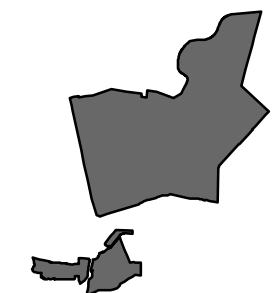
Figuur 3.1:
Situering van de plangebieden
en toponiemen

Legenda

-  Onderzoeksruijmt Mol Postel Zuid
-  Grens België - Nederland
-  Gemeentegrenzen
-  Plangebieden
-  Leidingstraat



0 250 500 1.000 Meters



Datum:
26/11/2018

Schaal:
1:30.000

Bron:
Geopunt







Figuur 3.2a:
Huidige bestemming
Onderzoeksruimte Mol Postel Zuid

Legenda

-  Onderzoeksruimte Mol Postel Zuid
-  Plangebieden
-  Leidingstraat
-  Grens België - Nederland
-  RUP
-  BPA Mol Rauw (MB 22/11/2000)

Gewestplan

-  0100- woongebied
-  0102- woongebied met landelijk karakter
-  0104- woonpark
-  0200- gebied voor gemeenschapsvoorzieningen en openbaar nut
-  0230- abdijgebieden
-  0401- gebieden voor dagrecreatie
-  0500- parkgebieden
-  0600- bufferzones
-  0700- groengebied
-  0701- natuurgebied
-  0702- natuurgebied met wetenschappelijke waarde of natuureservaten
-  0800- bosgebieden
-  0810- bosgebieden met ecologisch belang
-  0900- agrarische gebieden
-  0901- landschappelijk waardevolle gebieden
-  1000- industriegebieden
-  1100- ambachtelijke bedrijven en kmo's
-  1200- ontginningsgebieden
-  1201- uitbreiding van ontginningsgebieden
-  1504- bestaande waterwegen
-  1700- landelijke gebieden

0 250 500 1.000 Meters



Datum:
26/11/2018

Schaal:
1:21.000

Bron:
Geopunt

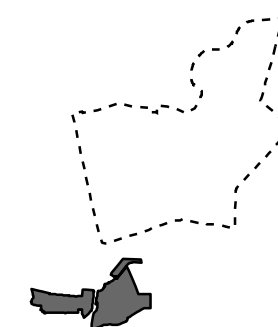


Figuur 3.2b:
Huidige bestemming
Schansheide en Hoofdpoort

Legenda

- Plangebieden
- Leidingstraat
- RUP
- BPA Mol Rauw (MB 22/11/2000)
- Gewestplan**
- 0100- woongebied
- 0102- woongebied met landelijk karakter
- 0104- woonpark
- 0105- woonuitbreidingsgebied
- 0200- gebied voor gemeenschapsvoorzieningen en openbaar nut
- 0401- gebieden voor dagrecreatie
- 0402- gebieden voor verblijfrecreatie
- 0431- golfterrein
- 0500- parkgebieden
- 0600- bufferzones
- 0700- groengebied
- 0701- natuurgebied
- 0702- natuurgebied met wetenschappelijke waarde of natuurreservaten
- 0800- bosgebieden
- 0810- bosgebieden met ecologisch belang
- 0900- agrarische gebieden
- 0901- landschappelijk waardevolle gebieden
- 0910- agrarische gebieden met ecologisch belang
- 1000- industriegebieden
- 1100- ambachtelijke bedrijven en kmo's
- 1181- reservegebieden voor ambachtelijke bedrijven en kmo's
- 1200- ontginningsgebieden
- 1201- uitbreiding van ontginningsgebieden
- 1310- stortgebieden (huisafval en niet-giftige stoffen)
- 1504- bestaande waterwegen
- 1700- landelijke gebieden

0 250 500 1.000 Meters



Datum:
26/11/2018





Schaal:
1:20.000

Bron:
Geopunt

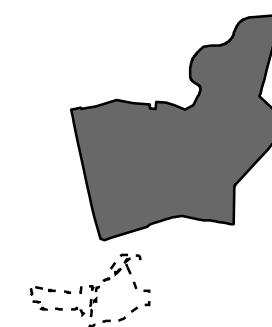


Figuur 3.3a:
Situering op de topokaart
Onderzoeksruimte Mol Postel Zuid

Legenda

-  Onderzoeksruimte Mol Postel Zuid
-  Plangebieden
-  Leidingstraat
-  Grens België - Nederland

0 250 500 1.000 Meters



Datum:
26/11/2018

Schaal:
1:21.000

Bron:
Geopunt

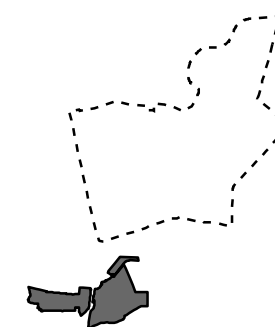


Figuur 3.3b:
Situering op de topokaart
Schansheide en Hoofdpoort

Legenda

-  Plangebieden
-  Leidingstraat

0 250 500 1.000 Meters



Datum:
26/11/2018

Schaal:
1:20.000

Bron:
Geopunt



Provincie
Antwerpen

Figuur 3.4a:
Typebestemmingen in het PRUP basisplan
Onderzoeksruimte Mol Postel Zuid

Legenda


 Onderzoeksruimte Mol Postel Zuid


 Plangebieden


 Leidingstraat


 Grens België - Nederland

Herbestemming

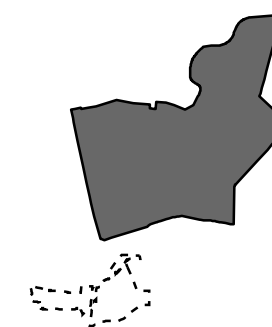
 ontginningsgebied met nabestemming
zone voor gemengd open ruimte gebruik

 natuurgebied

 landbouwgebied

 geen bestemmingswijziging

0 250 500 1.000 Meters



Datum:
26/11/2018

Schaal:
1:21.000




Bron:
Geopunt






Provincie
Antwerpen

Figuur 3.4b:
Typebestemmingen in het PRUP
basisplan Schansheide en Hoofdpoort




Legenda

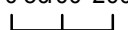
-  Plangebieden
-  Overdruk 'gebied voor duurzame waterwinning'
-  Leidingstraat

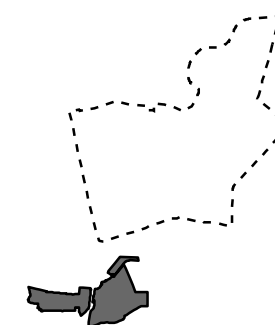
Herbestemming Hoofdpoort

-  zone voor recreatie
-  zone voor verweving natuur - recreatie
-  Landbouwgebied met natuurverweving

Herbestemming Schansheide

-  Natuurgebied
-  landbouw
-  Infrastructuur voor duurzame watervoorziening

0 50 00 200 Meters




Datum:
26/11/2018

Schaal:
1:15.000


Bron:
Geopunt

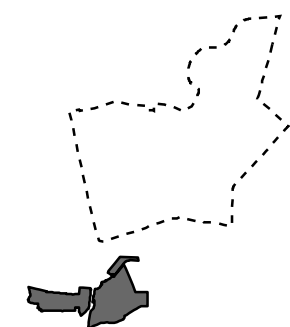


Figuur 3.4b:
Typebestemmingen in het PRUP
basisplan Schansheide en Hoofdpoort

Legenda

-  Plangebieden
-  Overdruk 'gebied voor duurzame waterwinning'
-  Leidingstraat
- Herbestemming Hoofdpoort**
-  zone voor recreatie
-  zone voor verweving natuur - recreatie
-  Landbouwgebied met natuurverweving
- Herbestemming Schansheide**
-  Natuurgebied
-  landbouw
-  Infrastructuur voor duurzame watervoorziening

0 50 00 200 Meters




Datum:
26/11/2018
Schaal:
1:15.000
Bron:
Geopunt



Provincie
Antwerpen

Figuur 4.2:
Typebestemmingen
locatiealternatief zone Zuid'

Legenda


 Onderzoeksruijme Mol Postel Zuid


 Plangebieden


 Leidingstraat

 Grens België - Nederland

Herbestemming

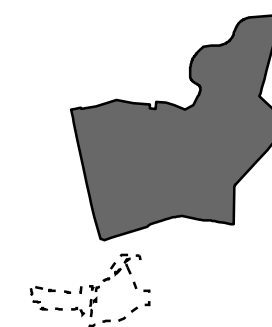
 ontginningsgebied met nabestemming
zone voor gemengd open ruimte gebruik

 natuurgebied

 landbouwgebied

 geen bestemmingswijziging

0 250 500 1.000 Meters










Datum:
26/11/2018

Schaal:
1:21.000

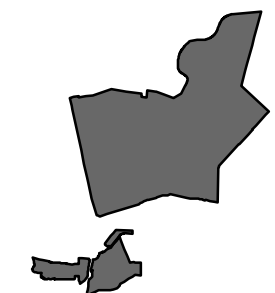

Bron:
Geopunt

Figuur 7.1:
Afbakening studiegebieden

Legenda

-  Onderzoeksruijnte Mol Postel Zuid
-  Plangebieden
-  Grens België - Nederland
-  Leidingstraat
-  Studiegebied water, mens en bodem (pedologie)
-  studiegebied_biodiversiteit060...
-  Studiegebied landschap

0 250 500 1.000 Meters



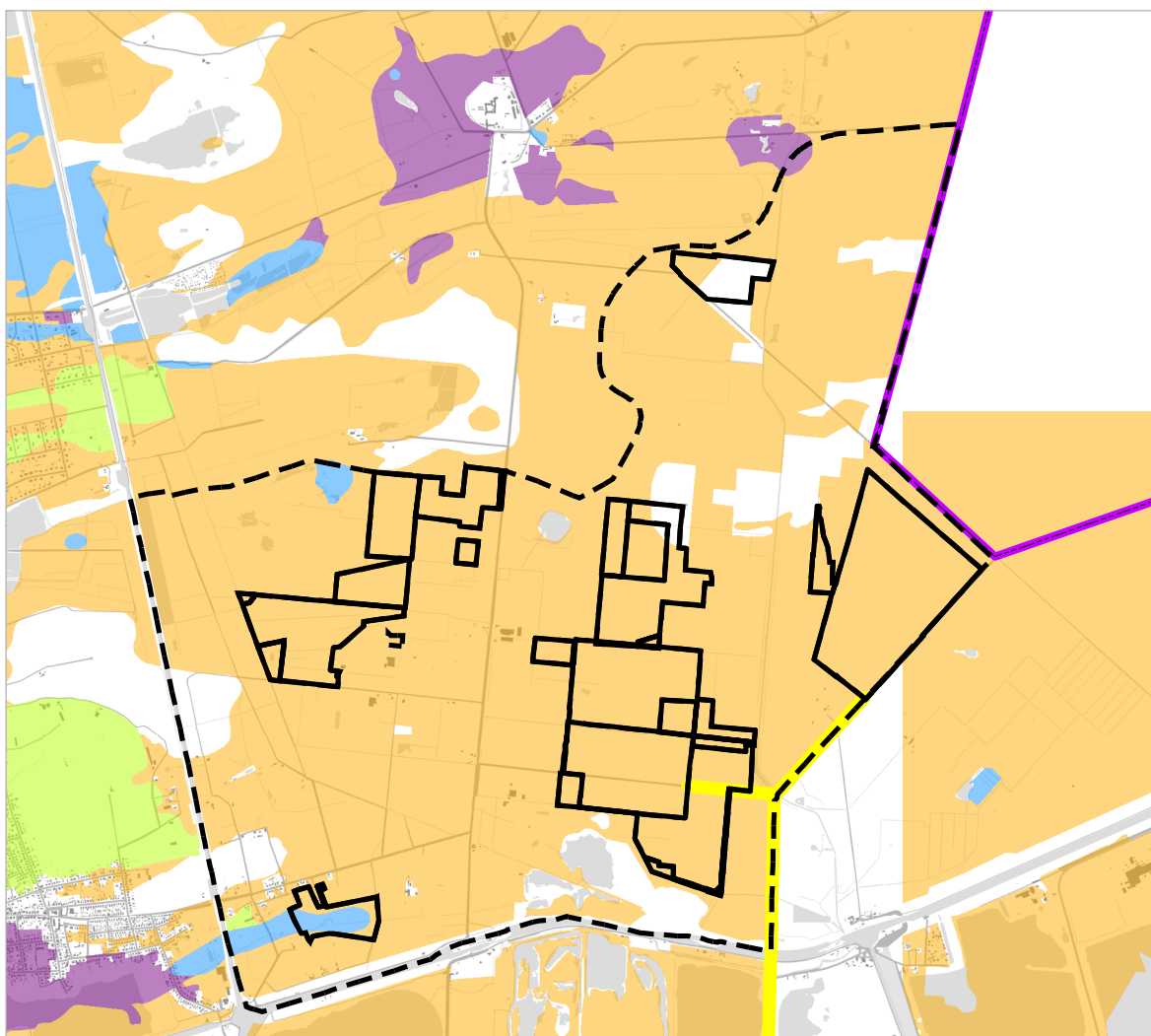
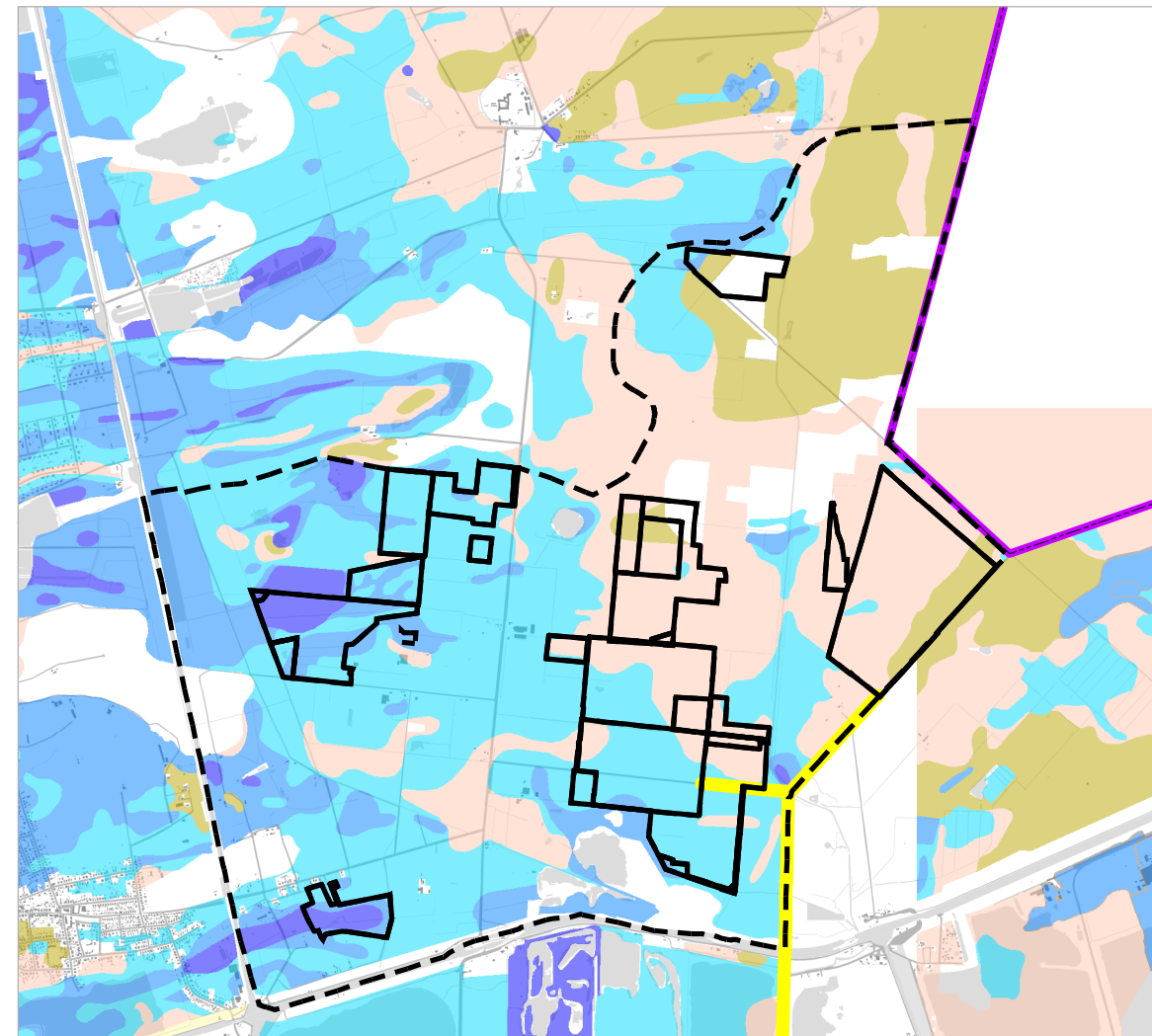
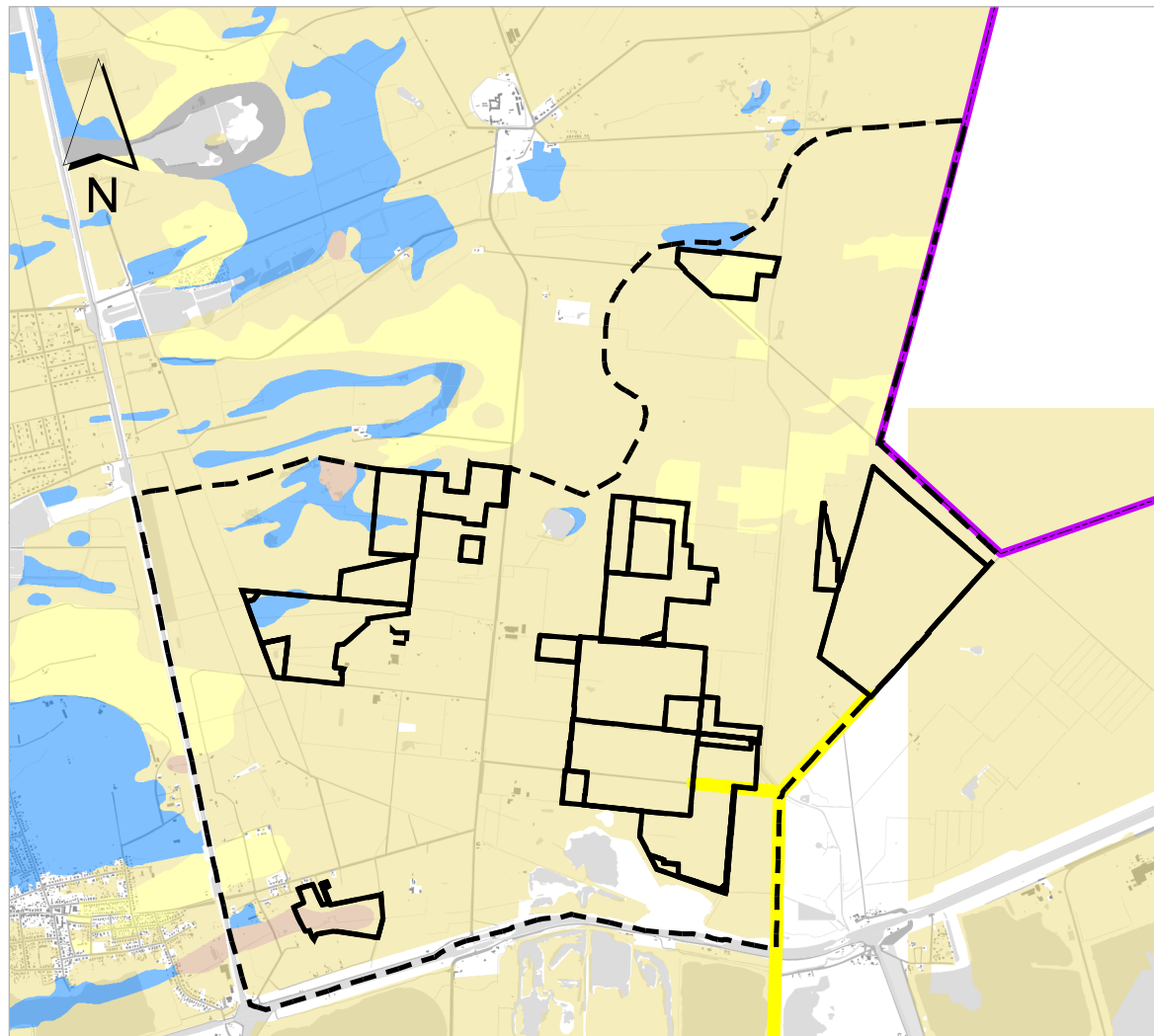
Datum:
26/11/2018

Schaal:
1:40.000

Bron:
Geopunt



Figuur 8.1a: Bodemkaart
Onderzoeksruimte Mol Postel Zuid



Legenda

- Onderzoeksruimte Mol Postel Zuid
- Plangebieden Mol Postel Zuid
- Grens België - Nederland

Leidingstraat

Textuur

- licht zandleem
- lemige valleibodems
- zand
- veen
- duinen

Drainage

- zeer droog
- droog
- matig droog
- matig nat
- nat
- zeer nat
- zeer droog tot matig nat

Profielontwikkeling

- Bodems met verbrokkelde, sterk gevlekte of discontinue textuur-B horizont
- Bodems met diepe antropogene humus A horizont (plaggengronden)
- Bodems met duidelijke humus- of/ en ijzer- B horizont
- Bodems met zwakke humus- of/ en ijzer- B horizont
- Bodems zonder profielontwikkeling

0 250 500 1.000 Meters



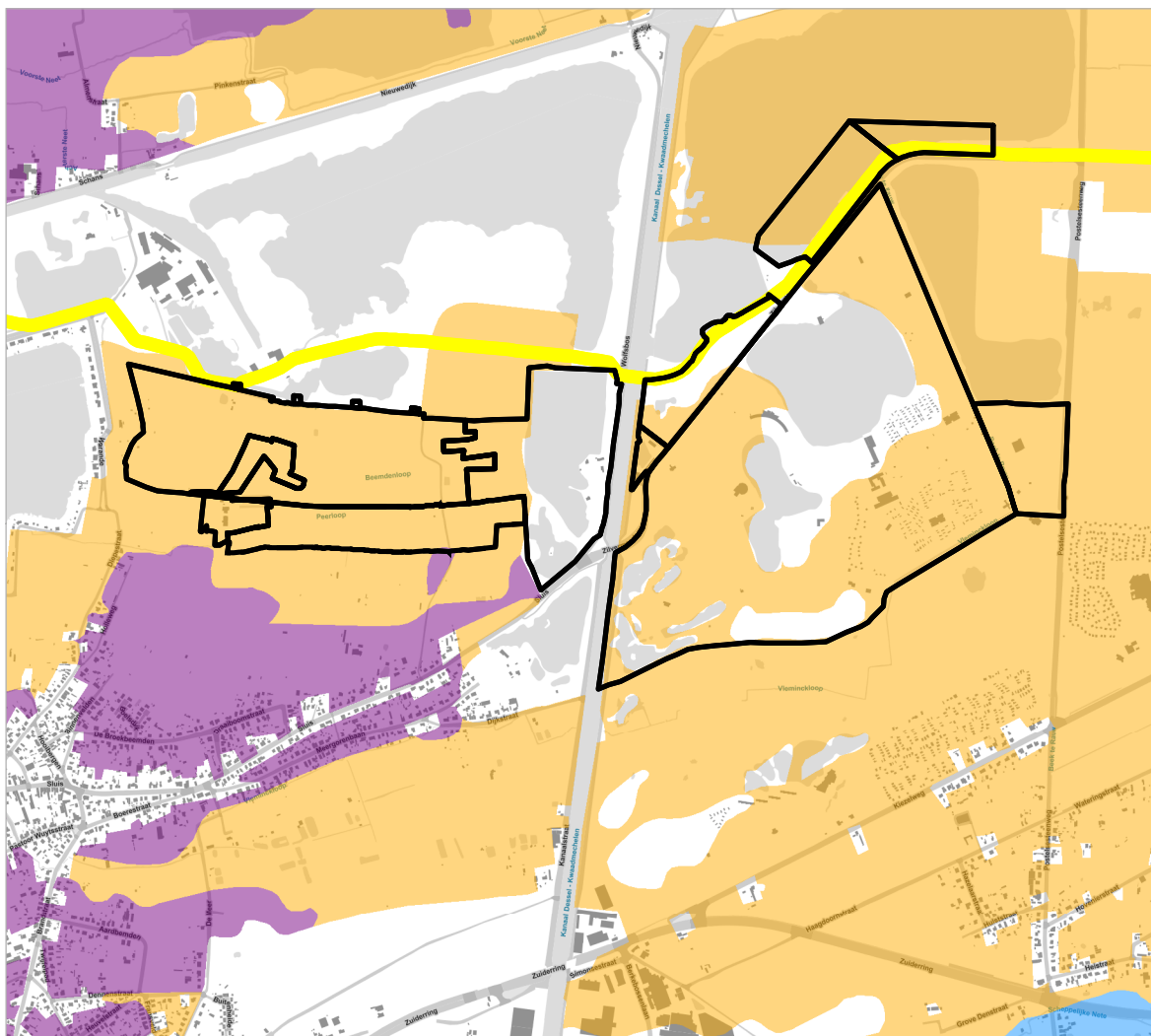
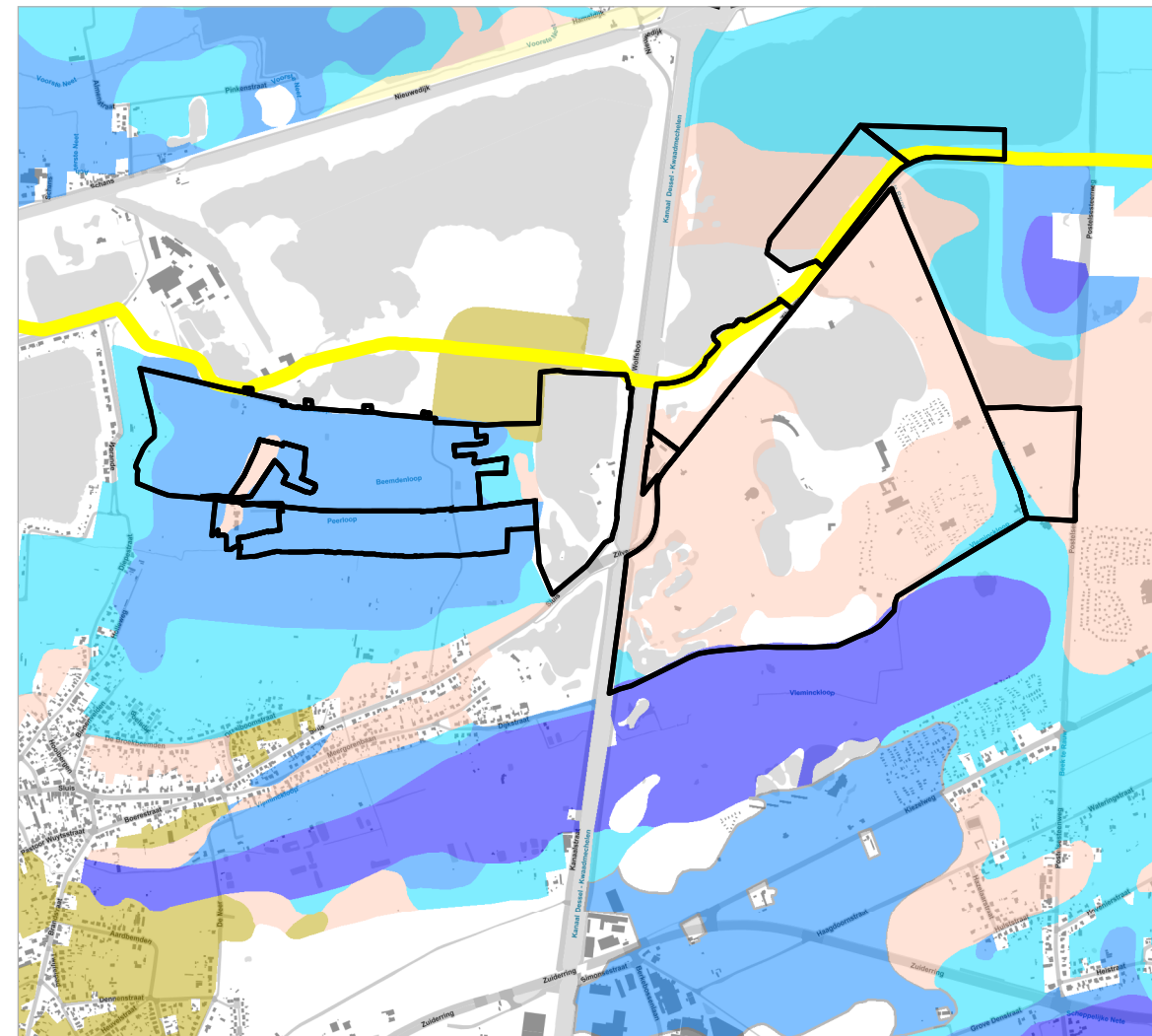
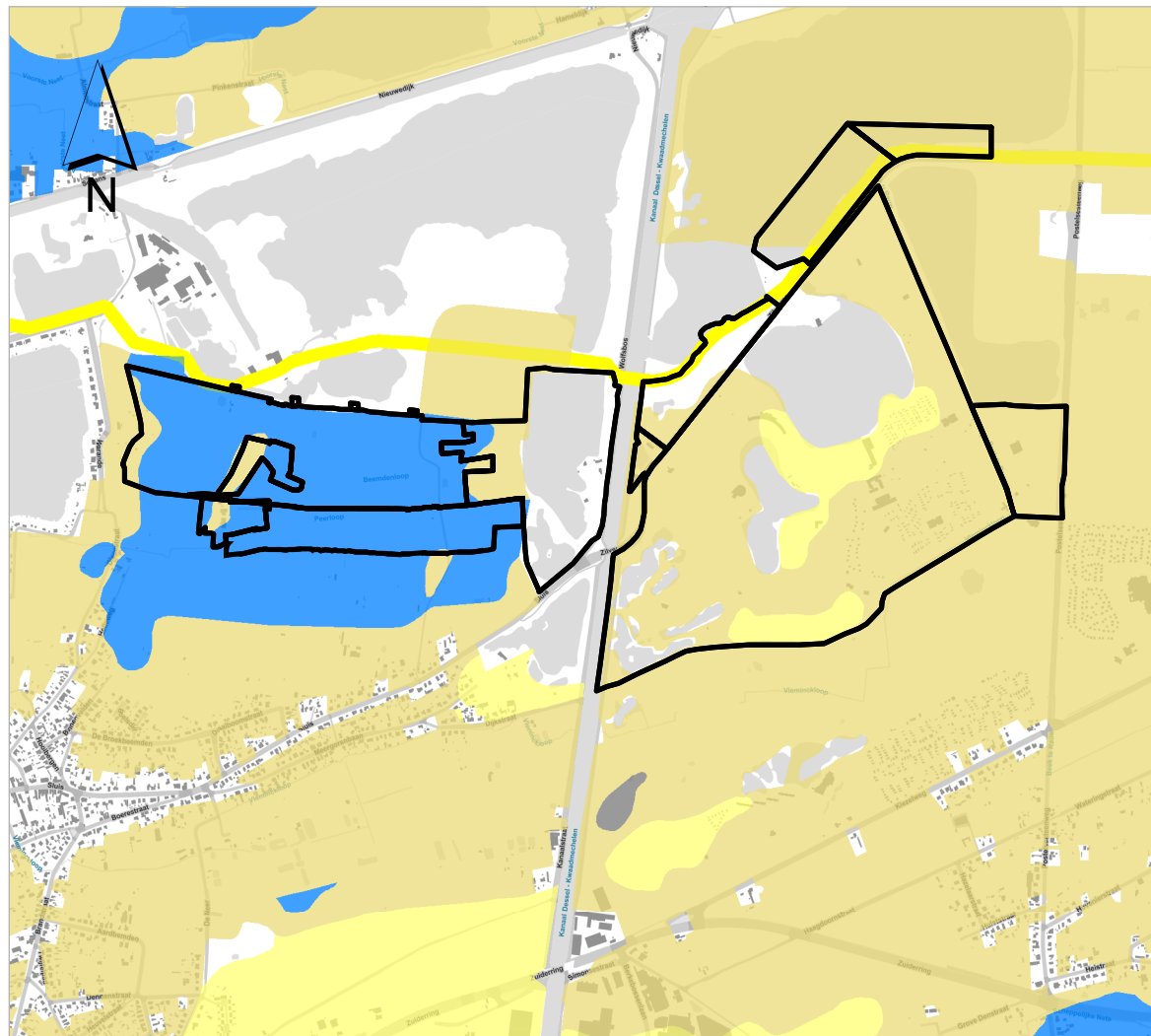
Datum:
26/11/2018

Schaal:
1:50.000

Bron:
Geopunt



Figuur 8.1b: Bodemkaart Schansheide en Hoofdpoot



Legend

Plangebieden Schansheide en Hoofdpoot

Leidingstraat

Textuur

lemige valleibodems

zand

veen

duinen

Drainage

zeer droog

droog

matig droog

matig nat

nat

zeer nat

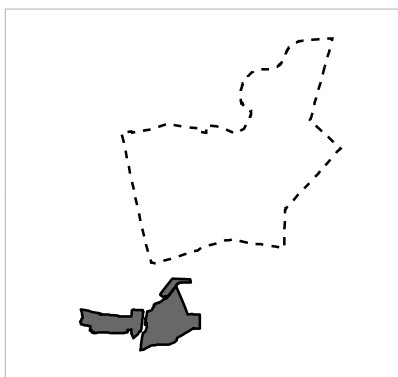
zeer droog tot matig nat

Profielontwikkeling

Bodems met diepe antropogene humus A horizont (plaggengronden)

Bodems met duidelijke humus- of/ en ijzer- B horizont

Bodems zonder profielontwikkeling



Datum:
26/11/2018

Schaal:
1:25.000

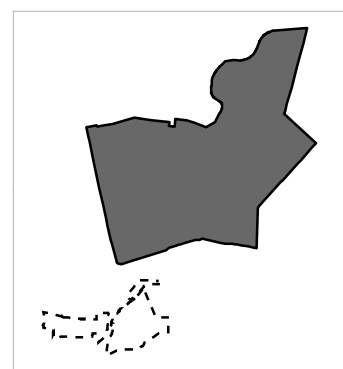
Bron:
Geopunt

**Figuur 9.1a: Waterlopen
Onderzoeksruimte Mol Postel Zuid**

Legenda

-  Onderzoeksruimte Mol Postel Zuid
-  Plangebieden
-  Leidingstraat
-  Grens België - Nederland
- VHA-waterlopen - VHA-waterloopsegment**
-  Bevaarbaar
-  Geklasseerd, eerste categorie
-  Geklasseerd, tweede categorie
-  Geklasseerd, derde categorie
-  Niet geklasseerd

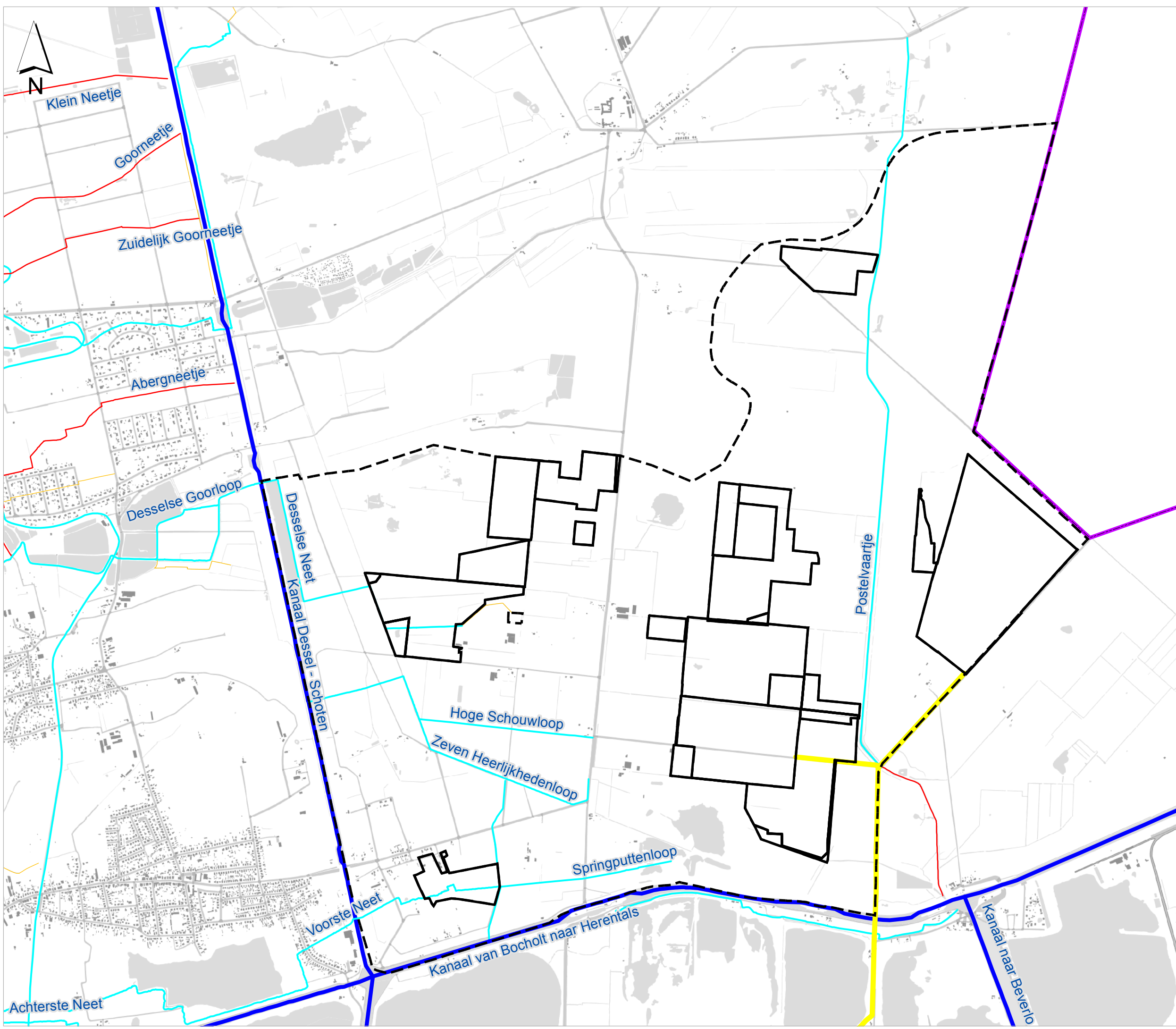
0 250 500 1.000 Meters



Datum:
26/11/2018

Schaal:
1:190.274

Bron:
Geopunt



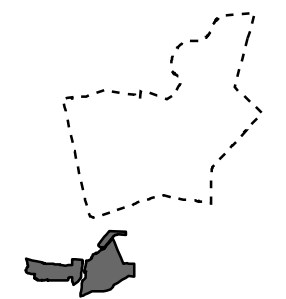


Figuur 9.1b: Waterlopen Schansheide en Hoofdpoort

Legenda

- Plangebieden
- Leidingstraat
- VHA-waterlopen - VHA-waterloopsegment
- Bevaarbaar
- Geklasseerd, eerste categorie
- Geklasseerd, tweede categorie
- Geklasseerd, derde categorie
- Niet geklasseerd

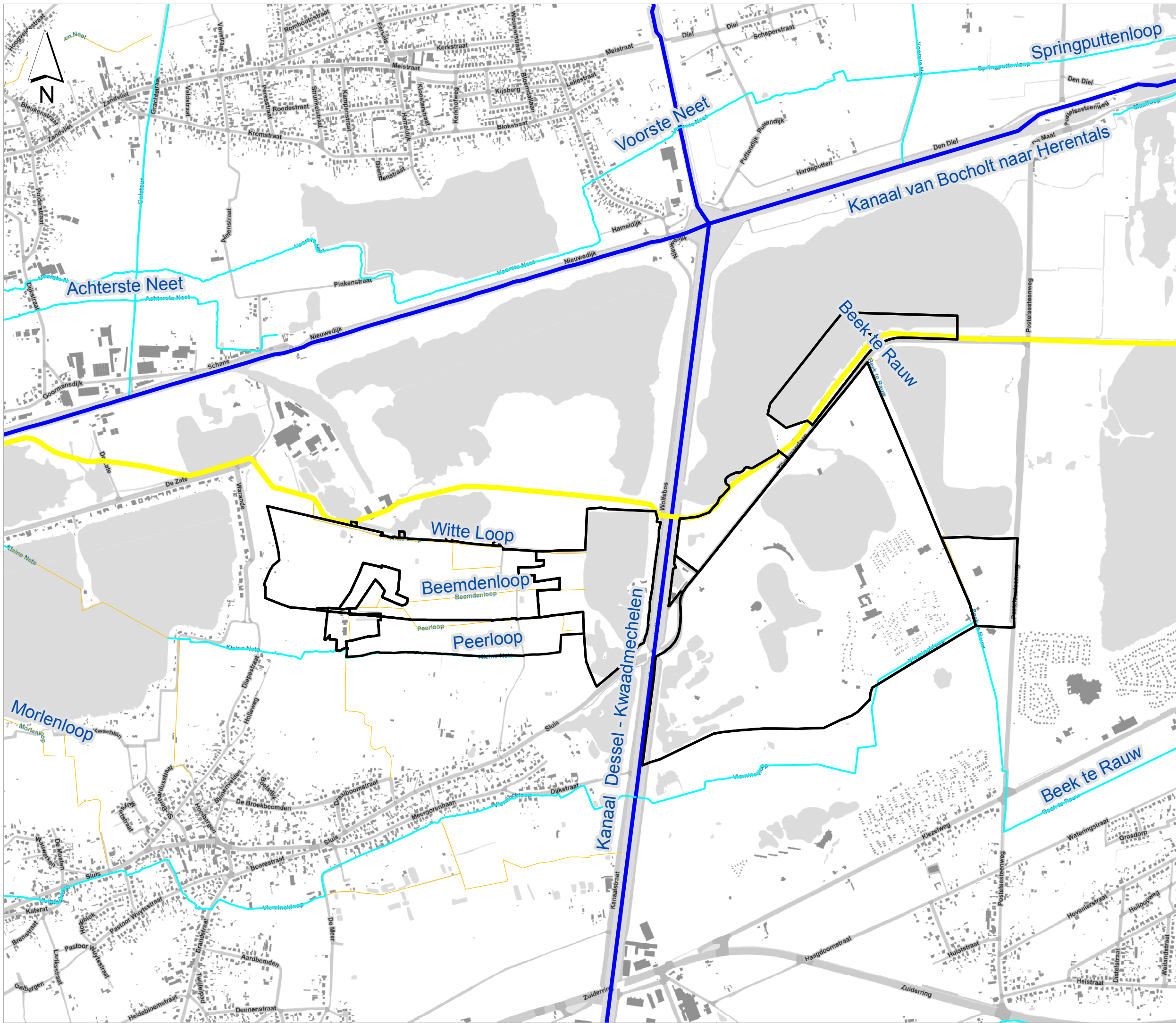
0 125 250 500 Meters



Datum: 26/11/2018

Schaal: 1:15.000

Bron: Geopunt







Figuur 9.2a:
Overstromingsgevoelige gebieden
Onderzoeksruimte Mbl Postel Zuid

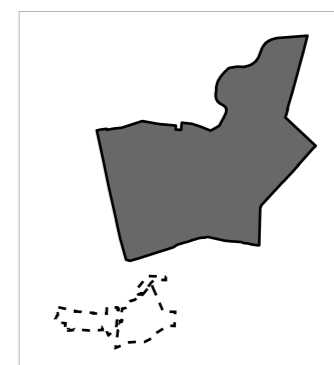
Legenda

-  Onderzoeksruimte Mol Postel Zuid
-  Plangebieden
-  Leidingstraat
-  Grens België - Nederland
- VHA-waterlopen - VHA-waterloopsegment
-  Bevaarbaar
-  Geklasseerd, eerste categorie
-  Geklasseerd, tweede categorie
-  Geklasseerd, derde categorie
-  Niet geklasseerd

**Nieuwe watertoets -
Overstromingsgevoelige gebieden
fluviaal**

-  A - Geen overstroming gemodelleerd
-  B - Kleine kans op overstromingen onder klimaatverandering
-  C - Kleine kans op overstromingen
-  D - Middelgrote kans op overstromingen

0 250 500 1.000 Meters

Datum:
12/05/2023

Schaal:
1:25.000





Bron:
Geopunt

Figuur 9.2b:
Overstromingsgevoelige gebieden
Onderzoeksruimte Mbl Postel Zuid

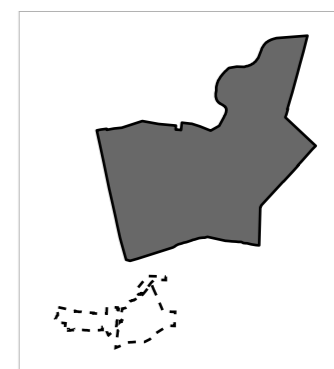
Legenda

-  Onderzoeksruimte Mol Postel Zuid
-  Plangebieden
-  Leidingstraat
-  Grens België - Nederland
- VHA-waterlopen - VHA-waterloopsegment
-  Bevaarbaar
-  Geklasseerd, eerste categorie
-  Geklasseerd, tweede categorie
-  Geklasseerd, derde categorie
-  Niet geklasseerd

**Nieuwe watertoets -
Overstromingsgevoelige gebieden
pluviaal**

-  A - Geen overstroming gemodelleerd
-  B - Kleine kans op overstromingen onder klimaatverandering
-  C - Kleine kans op overstromingen
-  D - Middelgrote kans op overstromingen

0 250 500 1.000 Meters

Datum:
12/05/2023

Schaal:
1:25.000





Bron:
Geopunt

Figuur 9.2c:
Overstromingsgevoelige gebieden
Schansheide en Hoofdpoort

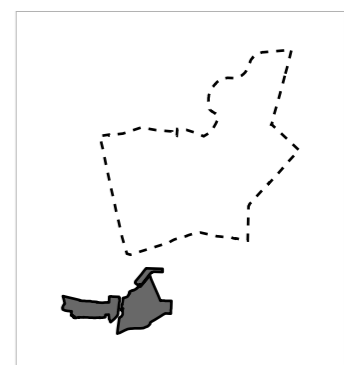
Legenda

-  Plangebieden
-  Leidingstraat
- VHA-waterlopen - VHA-waterloopsegment
-  Bevaarbaar
-  Geklasseerd, eerste categorie
-  Geklasseerd, tweede categorie
-  Geklasseerd, derde categorie
-  Niet geklasseerd

**Nieuwe watertoets -
Overstromingsgevoelige gebieden
fluviaal**

-  A - Geen overstroming gemodelleerd
-  B - Kleine kans op overstromingen onder klimaatverandering
-  C - Kleine kans op overstromingen
-  D - Middelgrote kans op overstromingen

0 125 250 500 Meters

Datum:
12/05/2023

Schaal:
1:15.000





Bron:
Geopunt

Figuur 9.2d:
Overstromingsgevoelige gebieden
Schansheide en Hoofdpoort

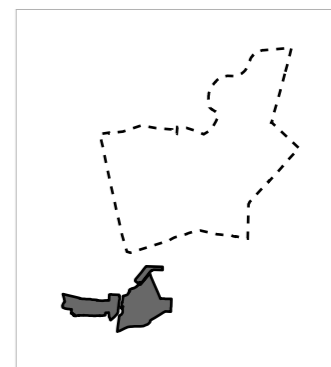
Legenda

-  Plangebieden
-  Leidingstraat
- VHA-waterlopen - VHA-waterloopsegment
-  Bevaarbaar
-  Geklasseerd, eerste categorie
-  Geklasseerd, tweede categorie
-  Geklasseerd, derde categorie
-  Niet geklasseerd

**Nieuwe watertoets -
Overstromingsgevoelige gebieden
pluviaal**

-  A - Geen overstroming gemodelleerd
-  B - Kleine kans op overstromingen onder klimaatverandering
-  C - Kleine kans op overstromingen
-  D - Middelgrote kans op overstromingen

0 125 250 500 Meters






Datum:
12/05/2023

Schaal:
1:15.000

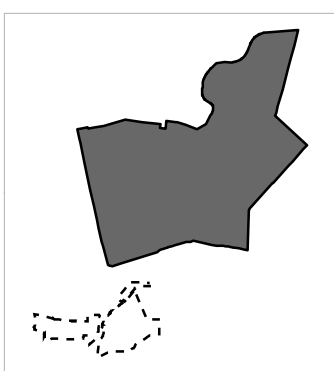
Bron:
Geopunt

Figuur 9.3a: (drink)waterwinningen
en beschermingszones
Onderzoeksruimte Mol Postel Zuid

Legenda

-  Onderzoeksruimte Mol Postel Zuid
-  Plangebieden
-  Grens België - Nederland
-  Leidingstraat
-  Huidige grondwatervergunningen







0 250 500 1.000 Meters



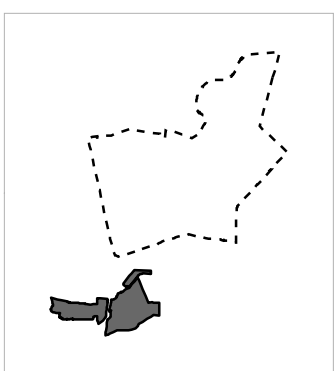
Datum:
26/11/2018
Schaal:
1:25.000
Bron:
Geopunt

**Figuur 9.3b: (drink)waterwinnings
en beschermingszones
Schansheide en Hoofdpoort**

Legenda

-  Huidige grondwatervergunningen
-  Plangebieden
-  Leidingstraat
- Beschermingszones grondwaterwinning**
-  Beschermingszone type I
-  Beschermingszone type II
-  Beschermingszone type III

0 125 250 500 Meters

Datum:
26/11/2018

Schaal:
1:15.000

Bron:
Geopunt



Figuur 9.4a: Waterwinningen nabij ontginningsplassen, locatiealternatief met zone Zuid', staande variant

Legenda

- Onderzoeksruimte Mol Postel Zuid
- Plangebieden
- Leidingstraat
- Grens België - Nederland
- Huidige grondwatervergunningen
- 50 cm verlagingscontour
- Ontginningsgebied

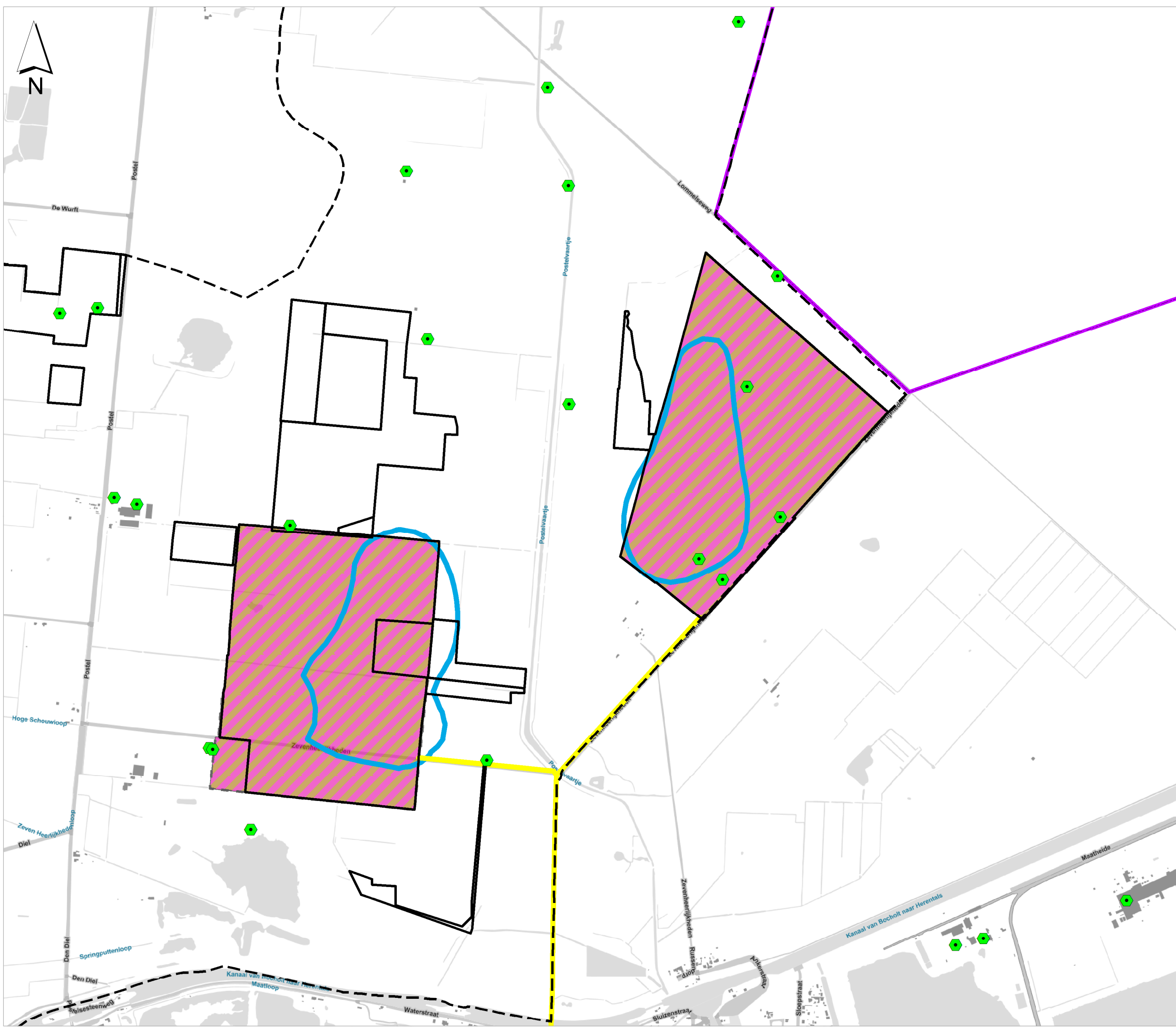
0 125 250 500 Meters



Datum: 26/11/2018

Schaal: 1:15.000

Bron: Geopunt




Figuur 9.4b: Waterwinningen nabij ontginningsplassen, basisalternatief met zone Zuid, liggende variant

Legenda

-  Onderzoeksruijnte Mol Postel Zuid
-  Plangebieden
-  Leidingstraat
-  Grens België - Nederland
-  Huidige grondwatervergunningen
-  50 cm verlagingscontour
-  Ontginningsgebied

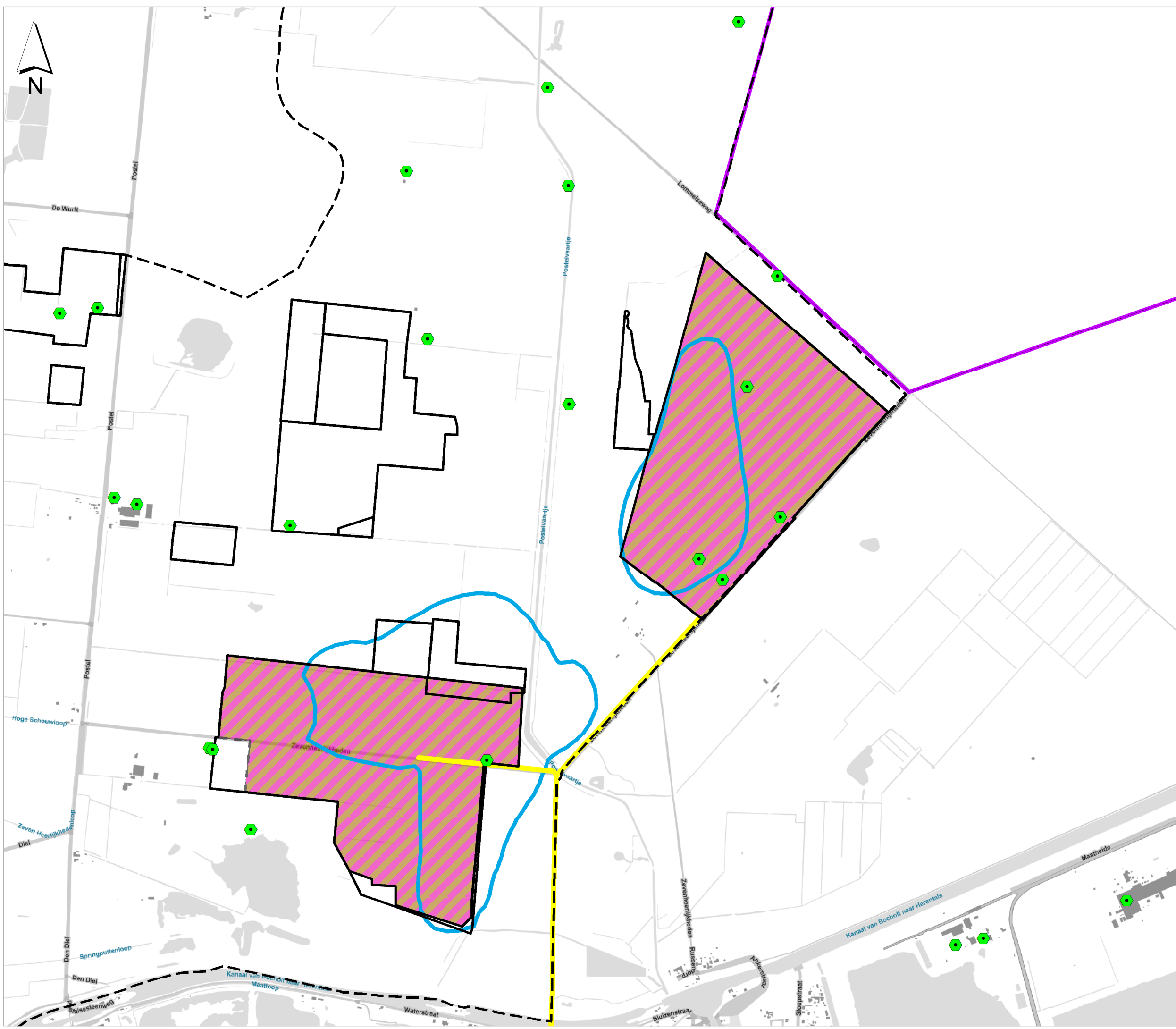
0 125 250 500 Meters




Datum:
26/11/2018

Schaal:
1:15.000

Bron:
Geopunt

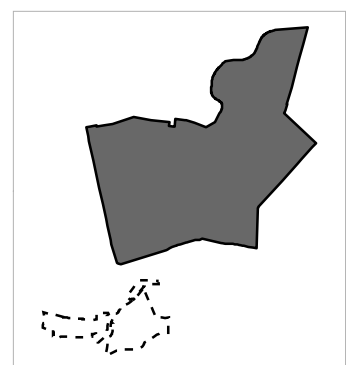


**Figuur 9.5a: Verschilkaarten
hydrogeologische modellering,
Staande variant**

Legenda

-  Huidige grondwatervergunningen
 -  Onderzoeksruimte Mol Postel Zuid
 -  Plangebieden
 -  Leidingstraat
 -  Ontginningsgebied
- Stijghoogteverschil**
-  Gemiddelde stijging grondwaterpeil
 -  Gemiddelde daling grondwaterpeil

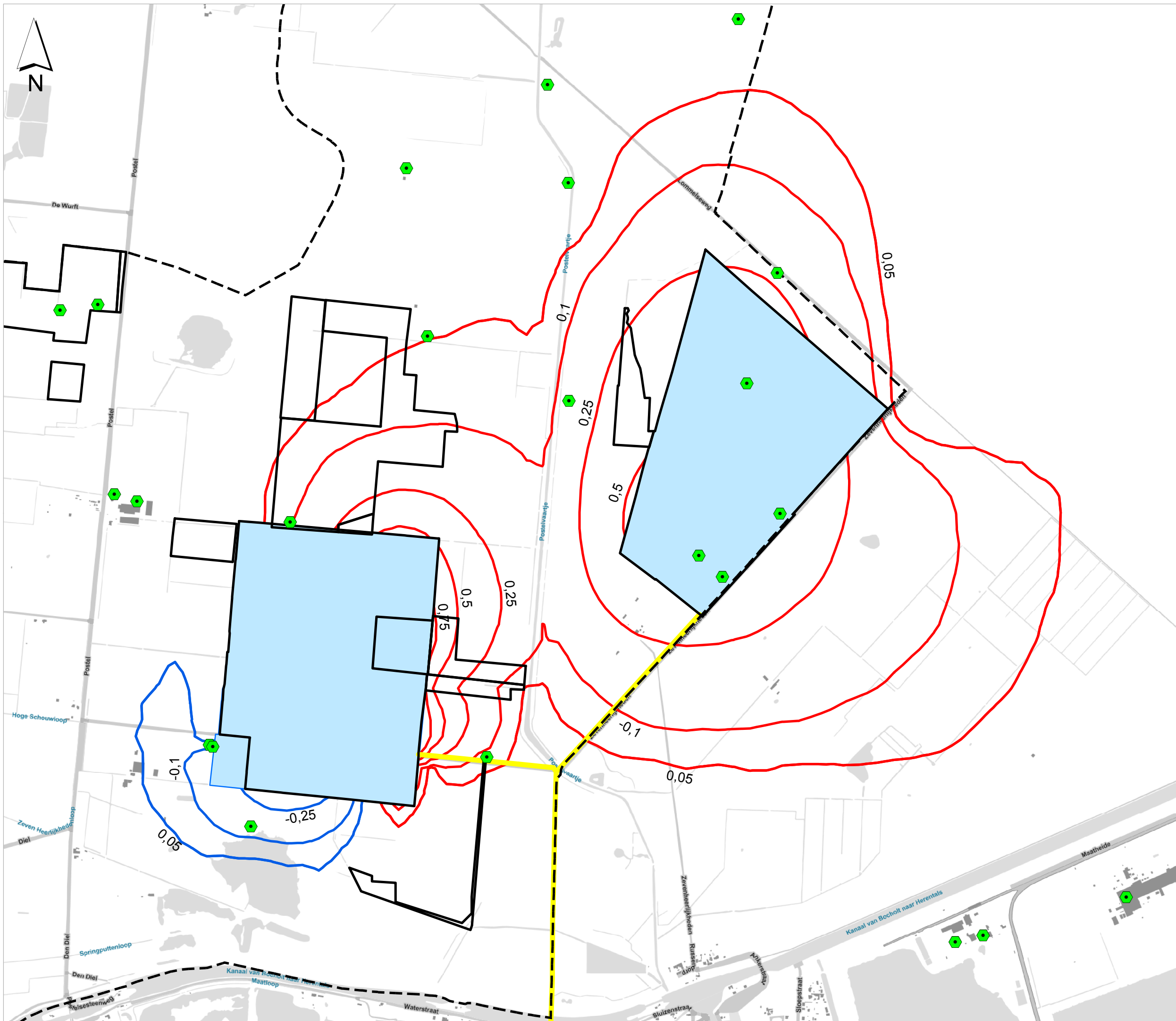
0 125 250 500 Meters

Datum:
26/11/2018

Schaal:
1:15.000

Bron:
Geopunt





**Figuur 9.5b: Verschilkaarten
hydrogeologische modellering,
Liggende variant**

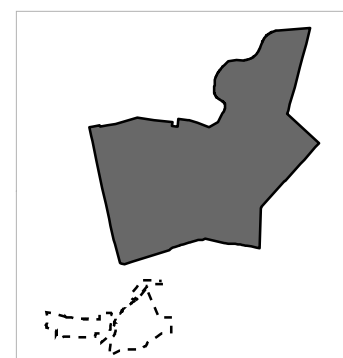
Legenda

-  Huidige grondwatervergunningen
-  Onderzoekruimte Mol Postel Zuid
-  Plangebieden
-  Leidingstraat
-  Grens België - Nederland
-  Ontginningsgebied

Stijghoogteverschil

-  Gemiddelde stijging grondwaterpeil
-  Gemiddelde daling grondwaterpeil

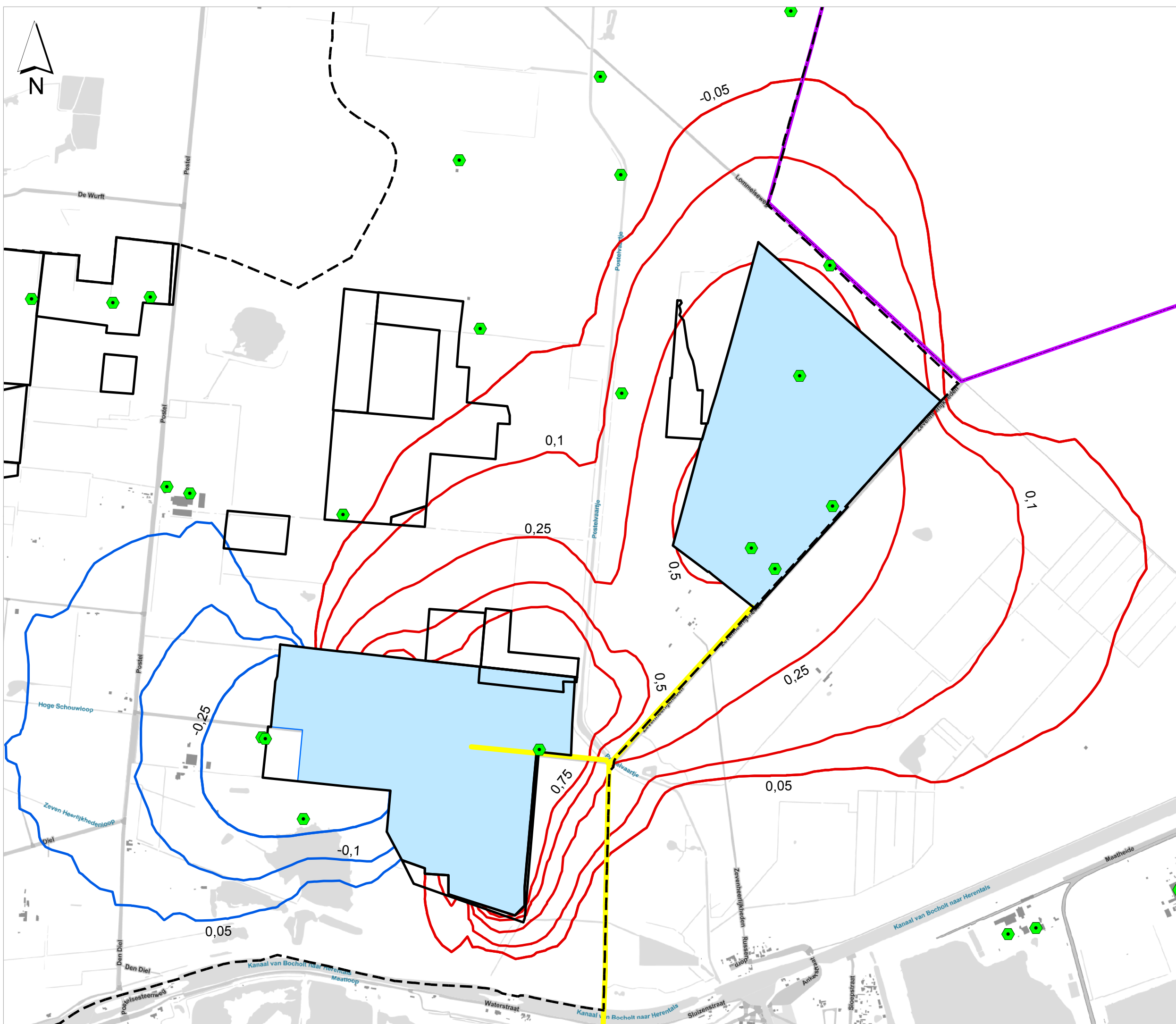
0 125 250 500 Meters



Datum:
26/11/2018

Schaal:
1:15.000

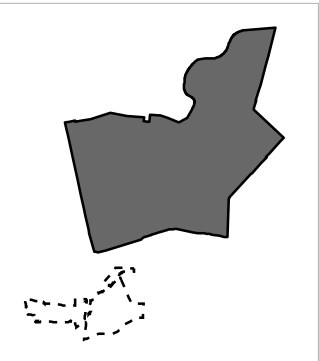

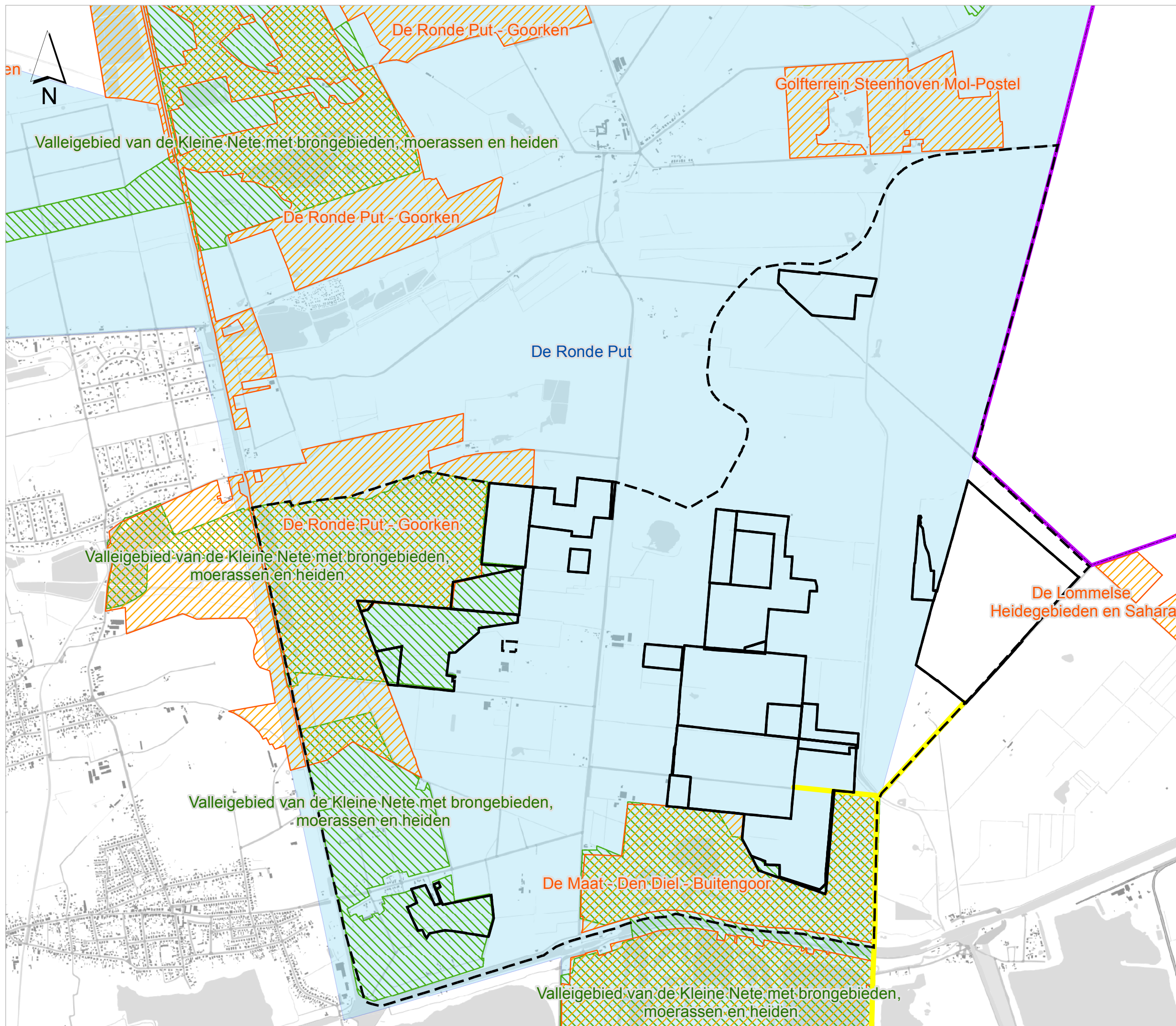
Bron:
Geopunt



**Figuur 10.1a:
Beschermingszones natuur
Onderzoeksruimte Mol Postel Zuid**

Legenda

-  Onderzoeksruimte Mol Postel Zuid
-  Plangebieden
-  Leidingstraat
-  Grens België - Nederland
-  VEN-gebied
-  Habitatrichtlijngebied
-  Vogelrichtlijngebied








Datum:
26/11/2018

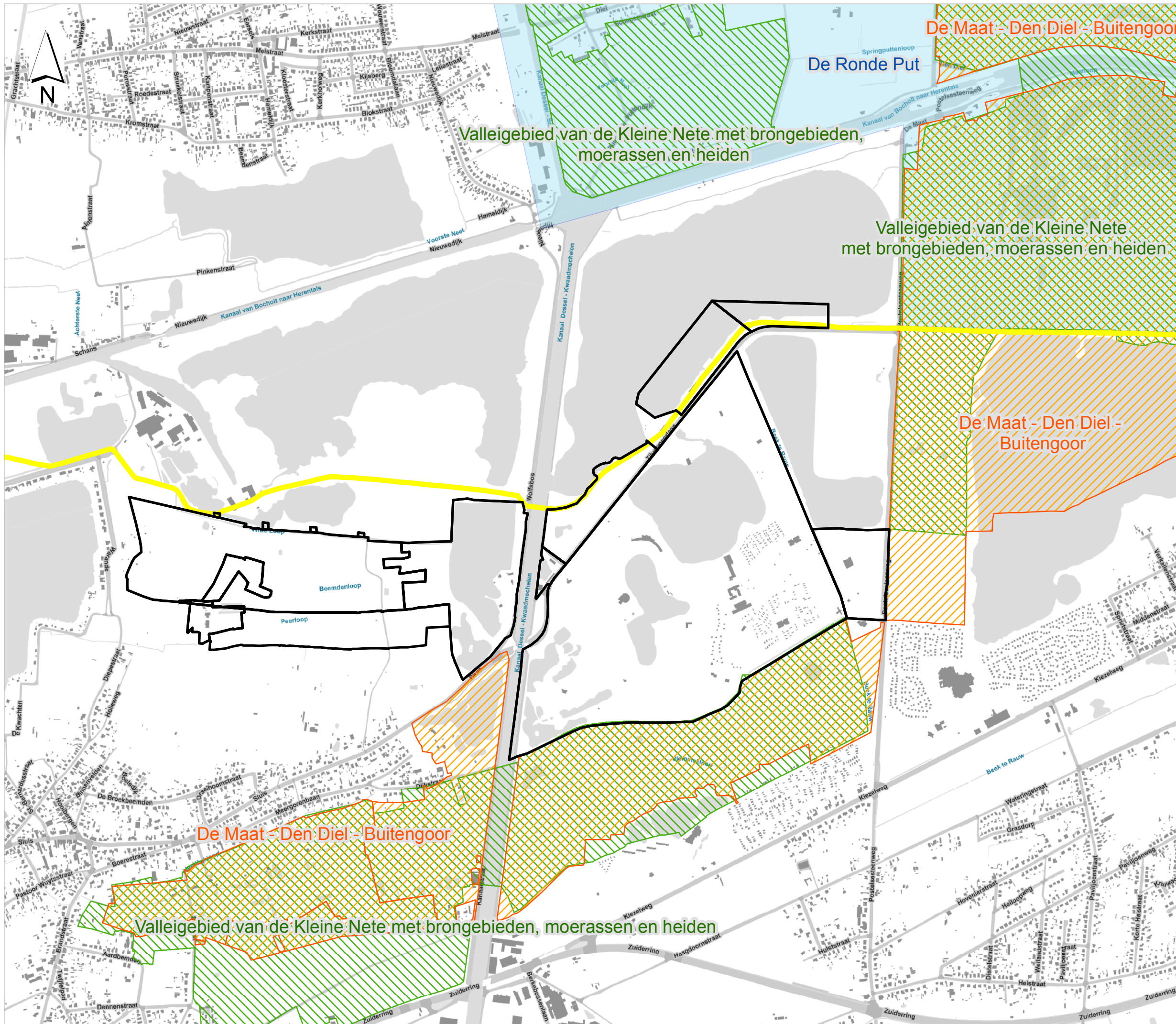
Schaal:
1:25.000

Bron:
Geopunt

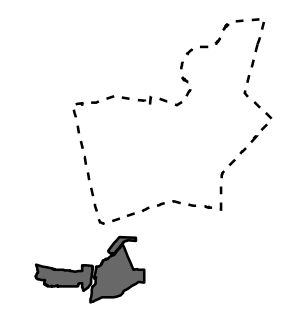
**Figuur 10.1b:
Beschermingszones natuur
Schansheide en Hoofdpoort**

Legenda

-  Plangebieden
-  Leidingstraat
-  VEN-gebied
-  Habitatrichtlijngebied
-  Vogelrichtlijngebied



0 125 250 500 Meters



Datum:
26/11/2018

Schaal:
1:15.000

Bron:
Geopunt

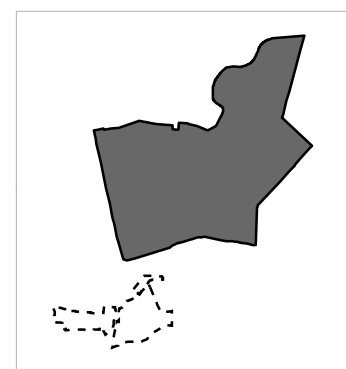


Figuur 10.2a: BWK
Onderzoeksruimte Mol Postel Zuid

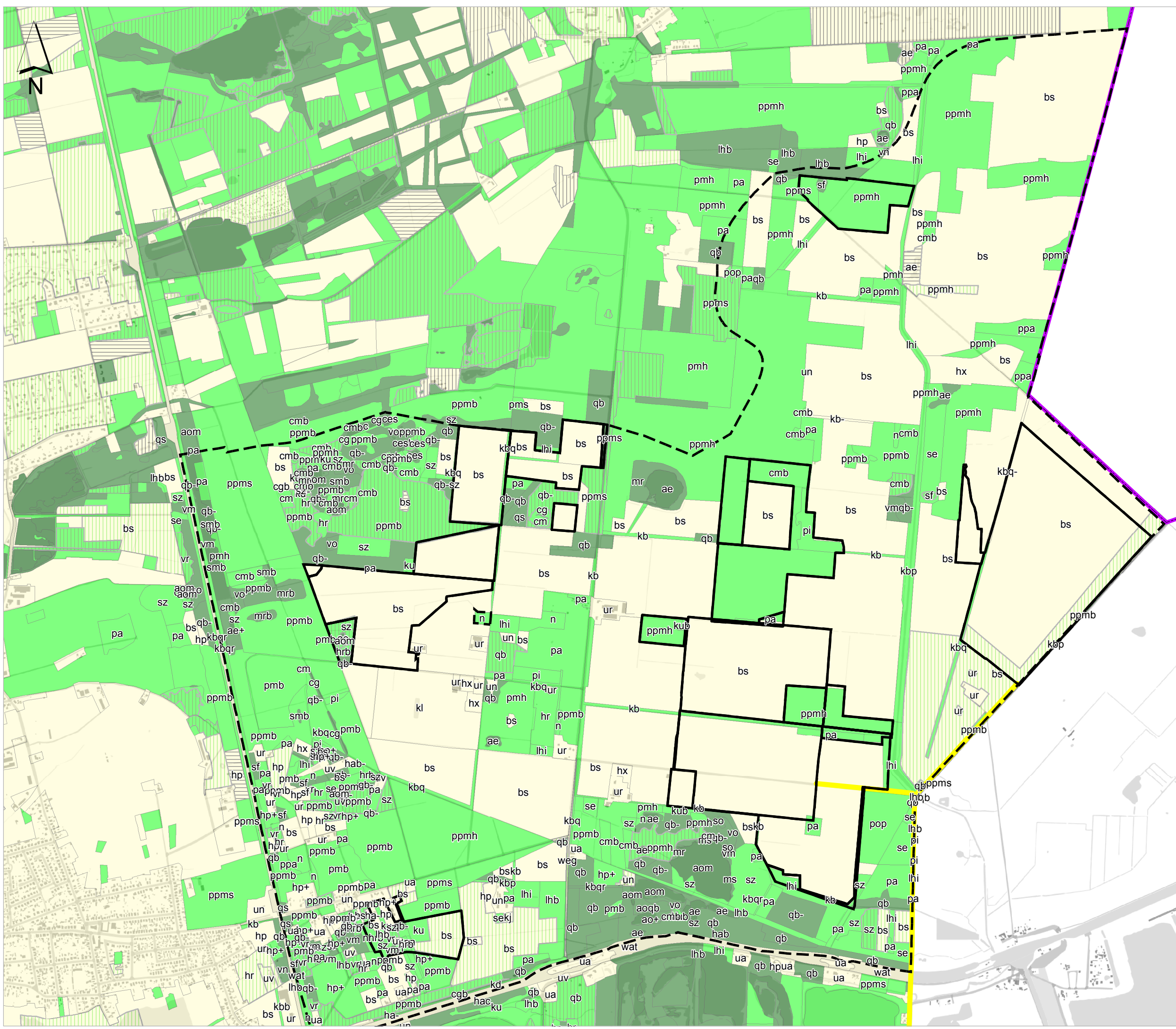
Legenda

-  Onderzoeksruimte Mol Postel Zuid
-  Plangebieden
-  Leidingstraat
-  Grens België - Nederland
-  Biologisch minder waardevol
-  Complex van biologisch minder waardevolle en waardevolle elementen
-  Complex van biologisch minder waardevolle, waardevolle en zeer waardevolle elementen
-  Complex van biologisch minder waardevolle en zeer waardevolle elementen
-  Biologisch waardevol
-  Complex van biologisch waardevolle en zeer waardevolle elementen
-  Biologisch zeer waardevol

0 250 500 1.000 Meters



Datum:
26/11/2018
Schaal:
1:21.000
Bron:
Geopunt

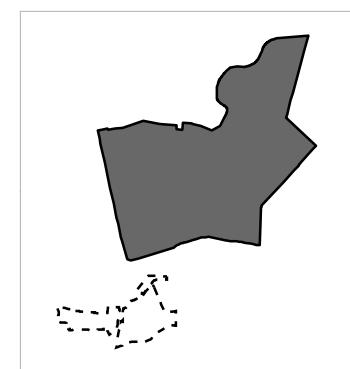


**Figuur 10.2a1: BWK
Onderzoeksruimte Mol Postel Zuid -
Zeven heerlijkheden**

Legenda

-  Onderzoeksruimte Mol Postel Zuid
-  Plangebieden
-  Leidingstraat
-  Grens België - Nederland
-  Biologisch minder waardevol
-  Complex van biologisch minder waardevolle en waardevolle elementen
-  Complex van biologisch minder waardevolle, waardevolle en zeer waardevolle elementen
-  Complex van biologisch minder waardevolle en zeer waardevolle elementen
-  Biologisch waardevol
-  Complex van biologisch waardevolle en zeer waardevolle elementen
-  Biologisch zeer waardevol

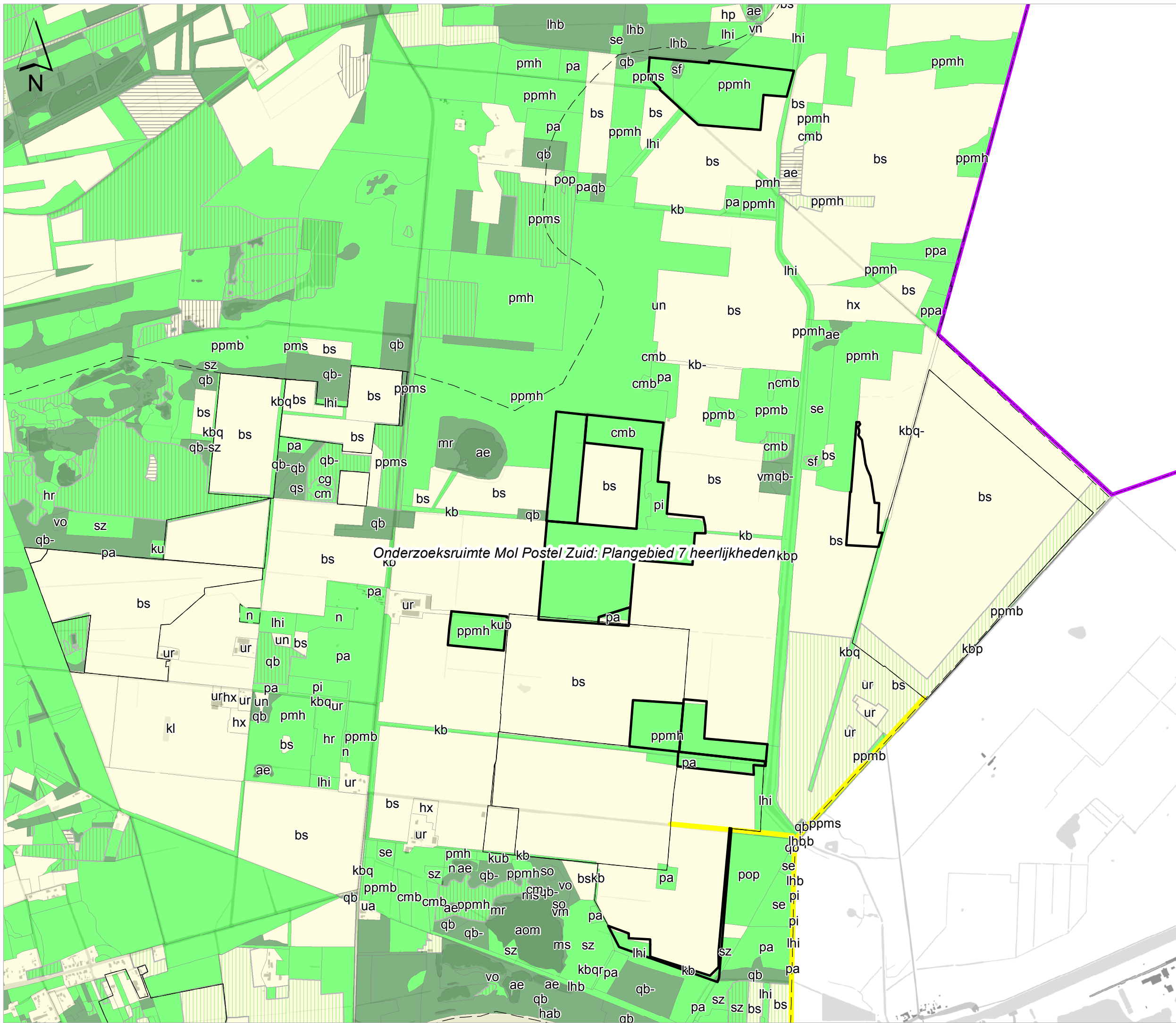
0 125 250 500 Meters



Datum:
26/11/2018

Schaal:
1:16.660

Bron:
Geopunt

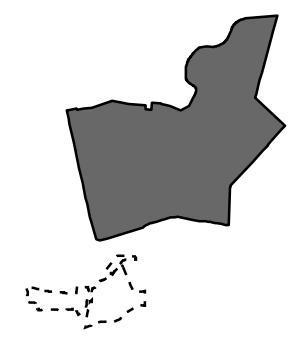


**Figuur 10.2a2: BWK
Onderzoeksruimte Mol Postel Zuid -
Ontginningszones**

Legenda

-  Onderzoeksruimte Mol Postel Zuid
-  Plangebieden
-  Leidingstraat
-  Grens België - Nederland
-  Biologisch minder waardevol
-  Complex van biologisch minder waardevolle en waardevolle elementen
-  Complex van biologisch minder waardevolle, waardevolle en zeer waardevolle elementen
-  Complex van biologisch minder waardevolle en zeer waardevolle elementen
-  Biologisch waardevol
-  Complex van biologisch waardevolle en zeer waardevolle elementen
-  Biologisch zeer waardevol

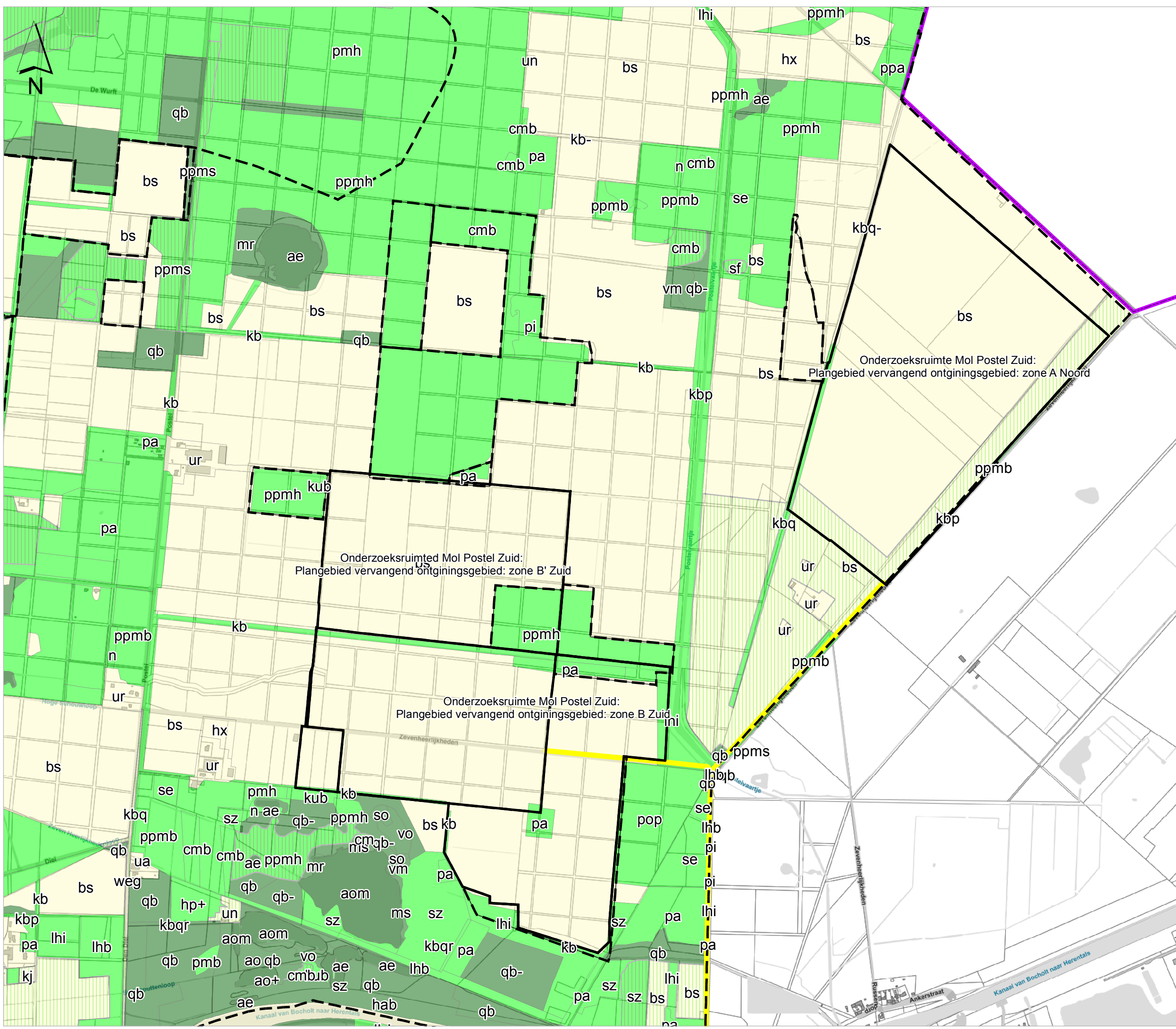
0 125 250 500 Meters



Datum:
26/11/2018

Schaal:
1:12.500

Bron:
Geopunt

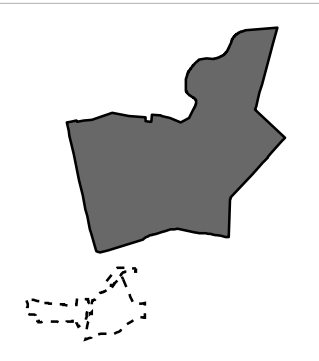


**Figuur 10.2a3: BWK
Onderzoeksruimte Mol Postel Zuid -
Koemook - Harde Putten**

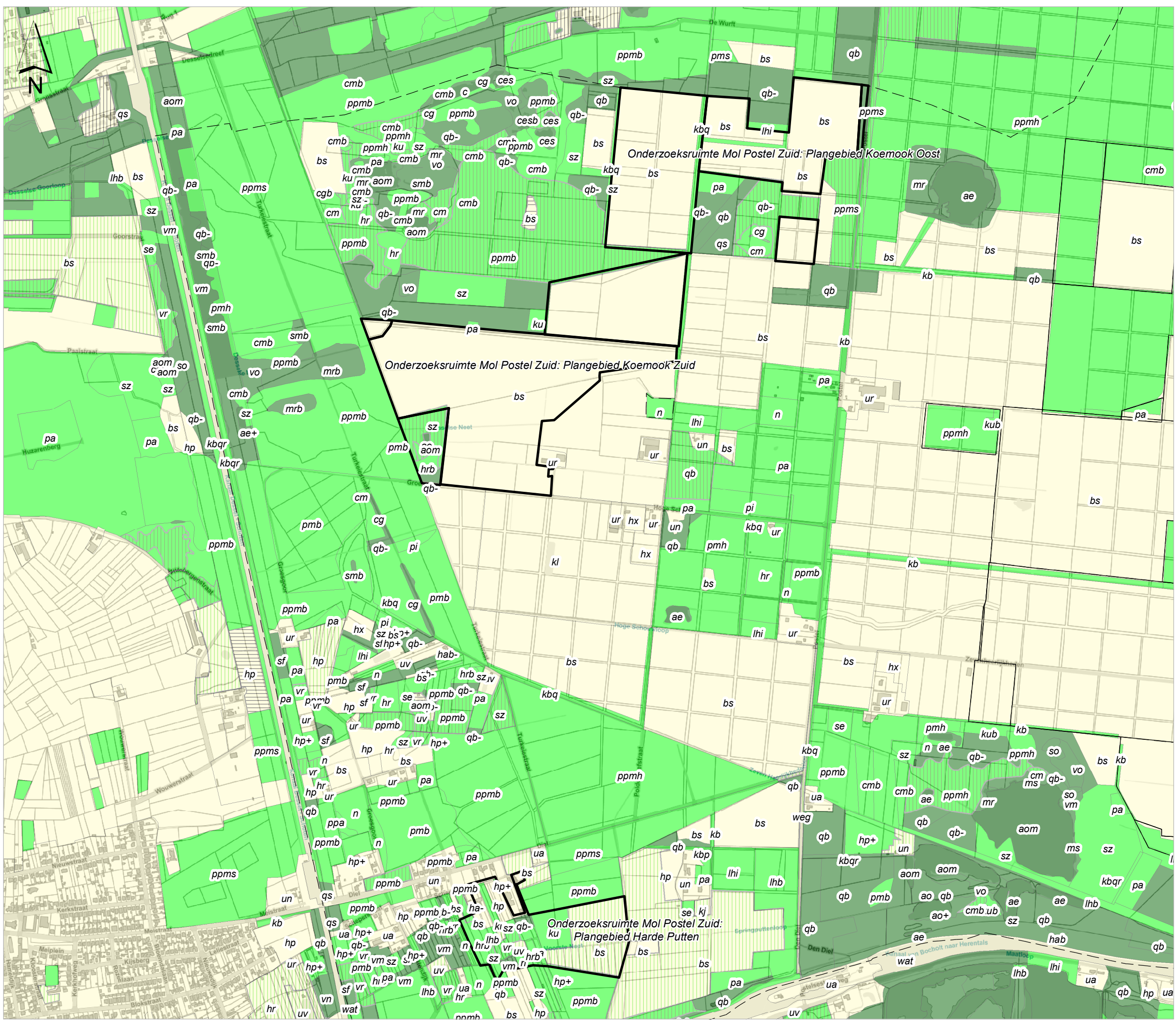
Legenda

-  Onderzoeksruimte Mol Postel Zuid
-  Plangebieden
-  Biologisch minder waardevol
-  Complex van biologisch minder waardevolle en waardevolle elementen
-  Complex van biologisch minder waardevolle, waardevolle en zeer waardevolle elementen
-  Complex van biologisch minder waardevolle en zeer waardevolle elementen
-  Biologisch waardevol
-  Complex van biologisch waardevolle en zeer waardevolle elementen
-  Biologisch zeer waardevol

0 125 250 500 Meters




Datum:
5/07/2018
Schaal:
1:12.500
Bron:
Geopunt




**Figuur 10.2b:
BWK Schansheide en Hoofdpoort**


Legenda


 Plangebieden


 Leidingstraat

Waardering


 Biologisch minder waardevol


 Complex van biologisch minder waardevolle en waardevolle elementen

 Complex van biologisch minder waardevolle, waardevolle en zeer waardevolle elementen

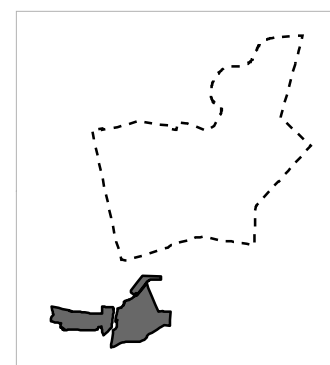
 Complex van biologisch minder waardevolle en zeer waardevolle elementen

 Biologisch waardevol

 Complex van biologisch waardevolle en zeer waardevolle elementen

 Biologisch zeer waardevol

0 125 250 500 Meters







Datum:
26/11/2018

Schaal:
1:10.000



















Bron:
Geopunt

**Figuur 10.3a:
Natura 2000 habitatkaart
Onderzoeksruimte Mol Postel Zuid**


Legenda

-  Onderzoeksruimte Mol Postel Zuid
-  Plangebieden
-  Leidingstraat
-  Grens België - Nederland

Habitats

-  3130
-  3140
-  3150
-  3160
-  4010
-  4030
-  7140
-  9120
-  9190
-  91E0
-  gh
-  rbbhc
-  rbbmc
-  rbbmr
-  rbbms
-  rbbfs
-  rbbsm
-  rbbso

0 250 500 1.000 Meters

Datum:
26/11/2018

Schaal:
1:21.000















Bron:
Geopunt

**Figuur 10.3b:
Natura 2000 Habitatkaart
Schansheide en Hoofdpoort**

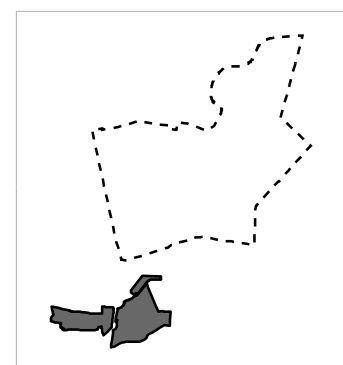
Legenda

-  Plangebieden
-  Leidingstraat

Habitats

-  3140
-  4010
-  4030
-  6230
-  6430
-  7230
-  9190
-  91E0
-  gh
-  rbbhc
-  rbbhf
-  rbbmr
-  rbbst
-  rbbso

0 125 250 500 Meters



Datum:
26/11/2018

Schaal:
1:10.000

Bron:
Geopunt

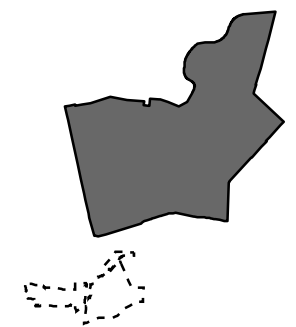


Figuur 11.1a:
Beschermingszones landschap
Onderzoeksruimte Mol Postel Zuid

Legenda

-  Onderzoeksruimte Mol Postel Zuid
-  Plangebieden
-  Leidingstraat
-  Grens België - Nederland
-  stads-en dorpsgezichten
-  monumenten
-  cultuurhistorische landschappen
-  landschapsatlas vastgestelde inventaris

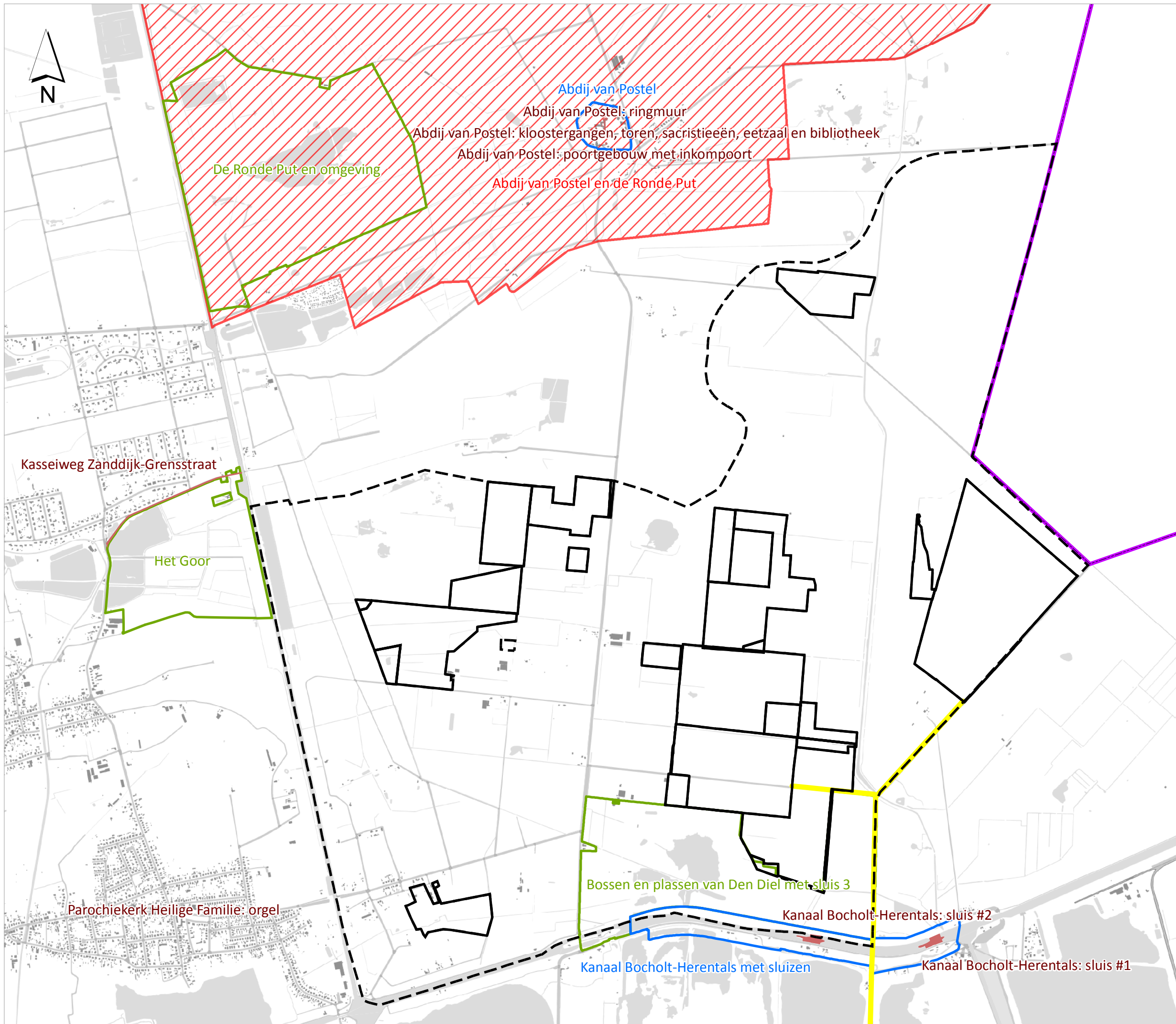
0 250 500 1.000 Meters



Datum:
26/11/2018






Schaal:
1:25.000

Bron:
Geopunt



Figuur 11.1b:
Beschermingszones landschap
Schansheide en Hoofdpoort

Legenda

-  Plangebieden
-  Leidingstraat
-  stads-en dorpsgezichten
-  monumenten
-  cultuurhistorische landschappen

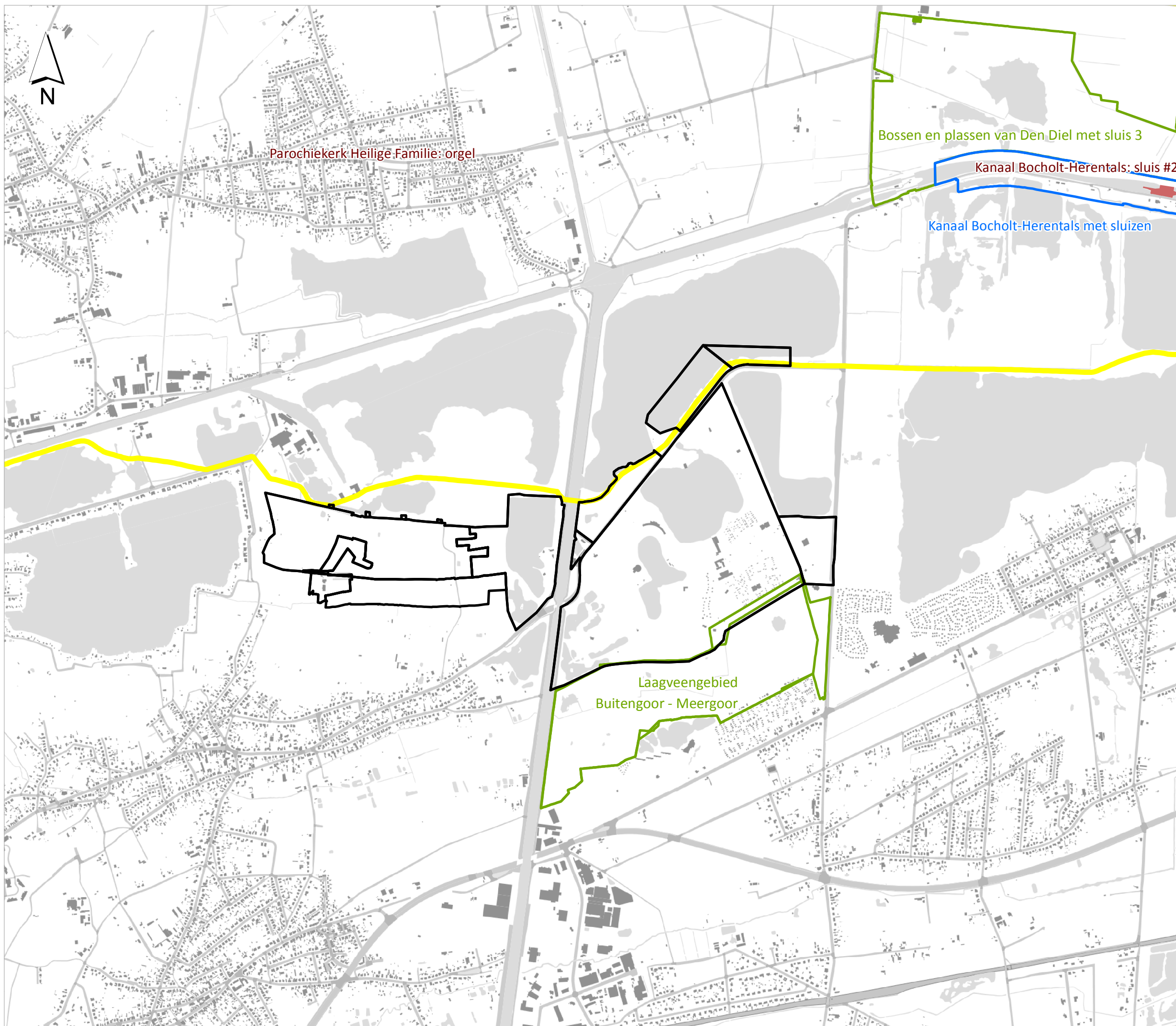
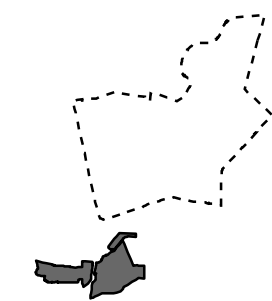
0 125 250 500 Meters



Datum:
26/11/2018

Schaal:
1:20.000

Bron:
Geopunt

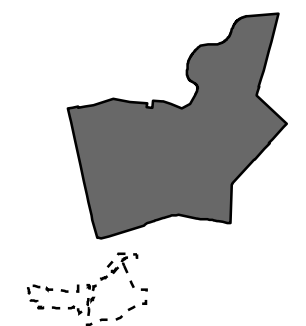


**Figuur 11.2a:
Onroerend erfgoed- Inventarissen
Onderzoeksruimte Mol Postel Zuid**

Legenda

-  Onderzoeksruimte Mol Postel Zuid
-  Plangebieden
-  Leidingstraat
-  Grens België - Nederland
- wetenschappelijke inventarissen (niet vastgesteld)**
-  bouwkundig erfgoed - relictien
-  bouwkundig erfgoed - gehelen
- vastgestelde inventarissen (aanduidingsobjecten-2017)**
-  bouwkundig erfgoed - relictien

0 250 500 1.000 Meters

Datum:
26/11/2018

Schaal:
1:25.000

Bron:
Geopunt


**Figuur 11.2b:
Onroerend erfgoed- Inventarissen
Schansheide en Hoofdpoort**


Legenda

 Plangebieden


 Leidingstraat

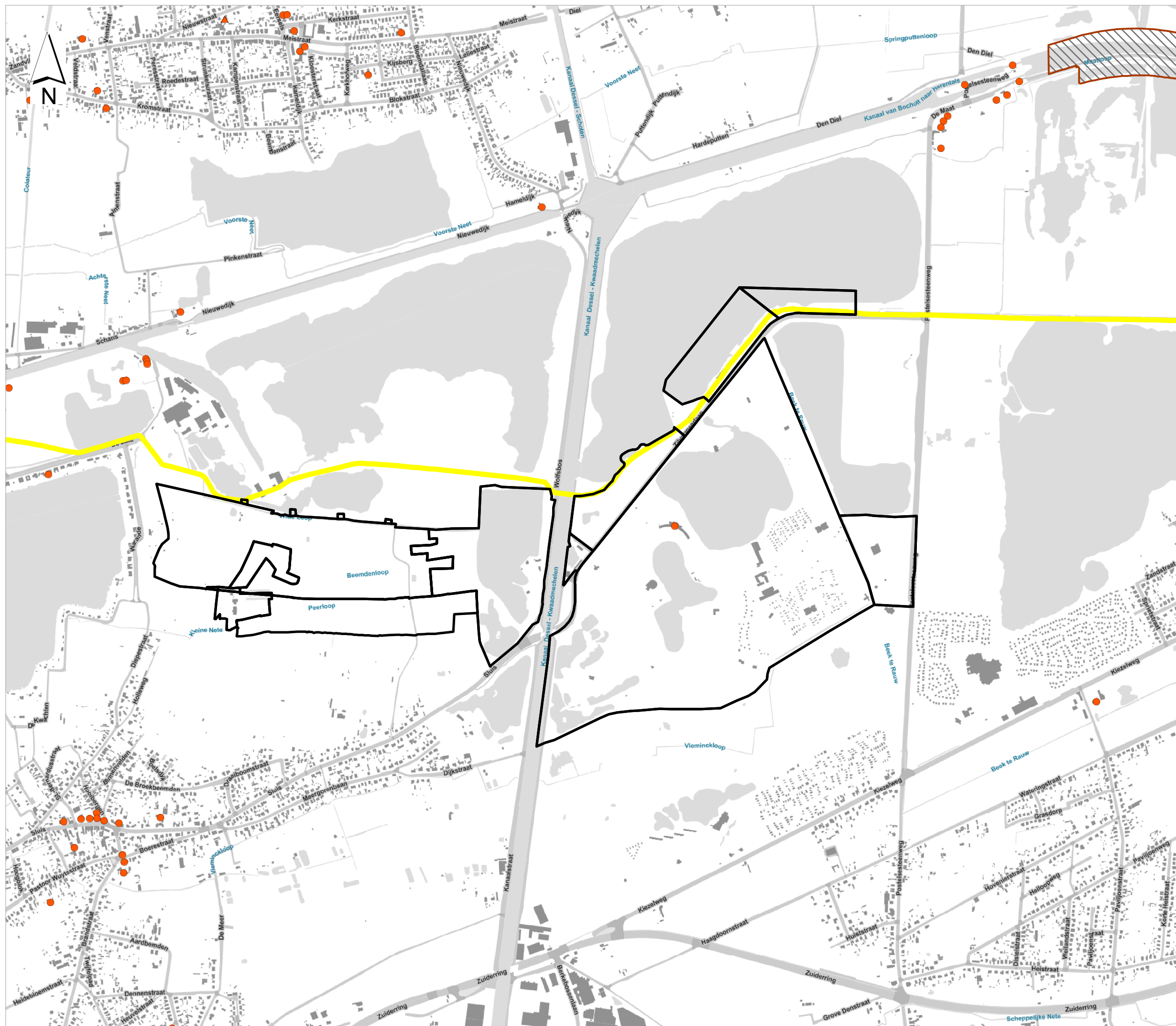
**vastgestelde inventarissen
(aanduidingsobjecten-2017)**

 bouwkundig erfgoed - relict

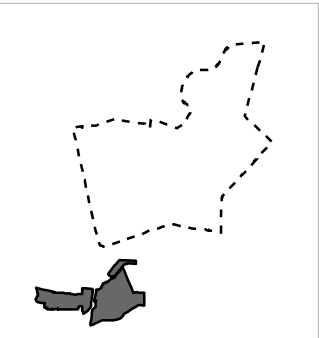
 bouwkundig erfgoed - gehelen

**wetenschappelijke inventarissen
(niet vastgesteld)**

 bouwkundig erfgoed - relict









0 125 250 500 Meters

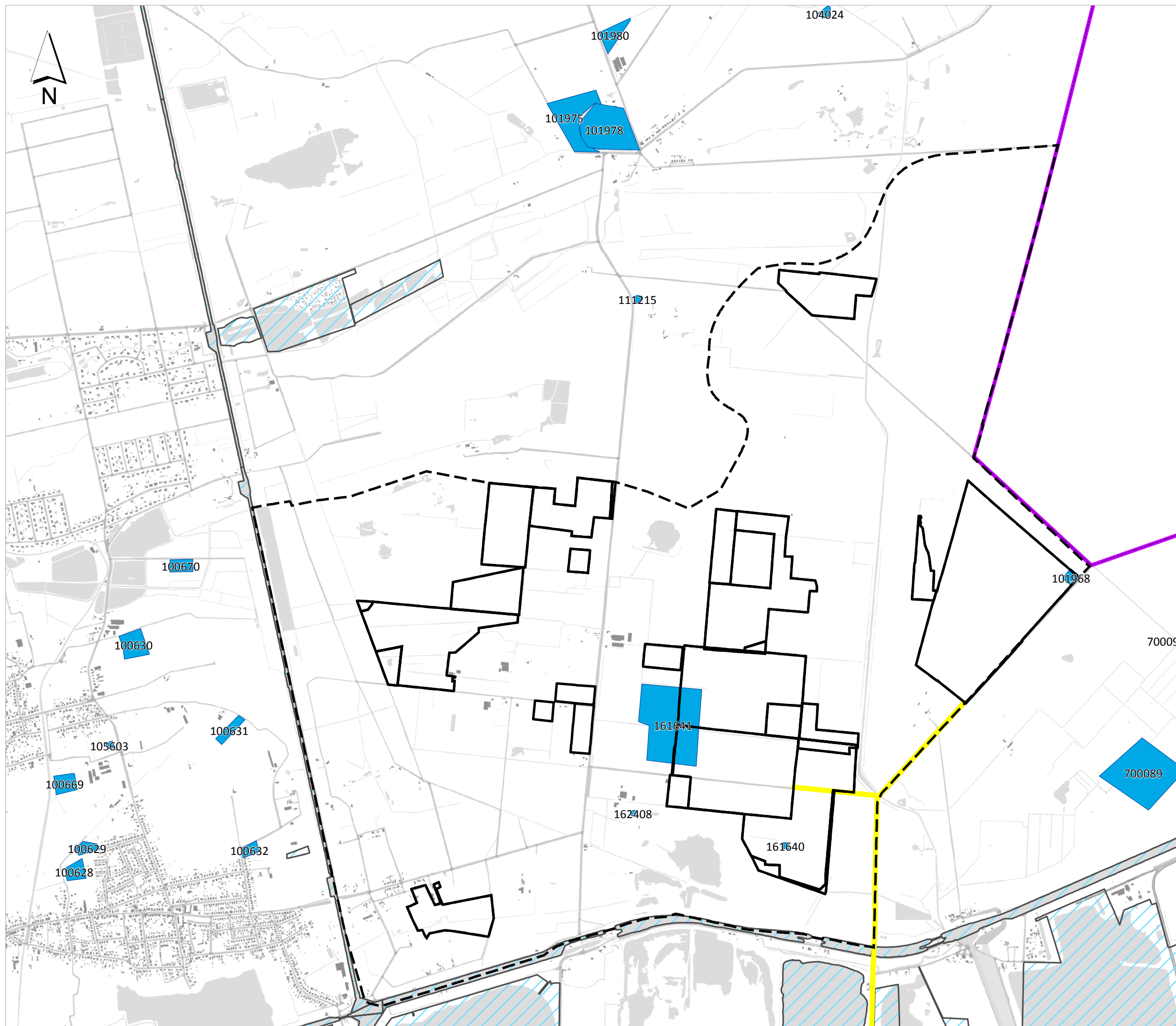


Datum:
26/11/2018
Schaal:
1:15.000
Bron:
Geopunt

**Figuur 11.3a: Archeologie
Onderzoeksruijnte Mol Postel Zuid**

Legenda

-  Onderzoeksruijnte Mol Postel Zuid
-  Plangebieden
-  Leidingstraat
-  Grens België - Nederland
-  gebieden geen archeologie (onroerend erfgoed)
-  archeologische onderzoeksgelieden (CAI)



Datum:
26/11/2018





Schaal:
1:25.000

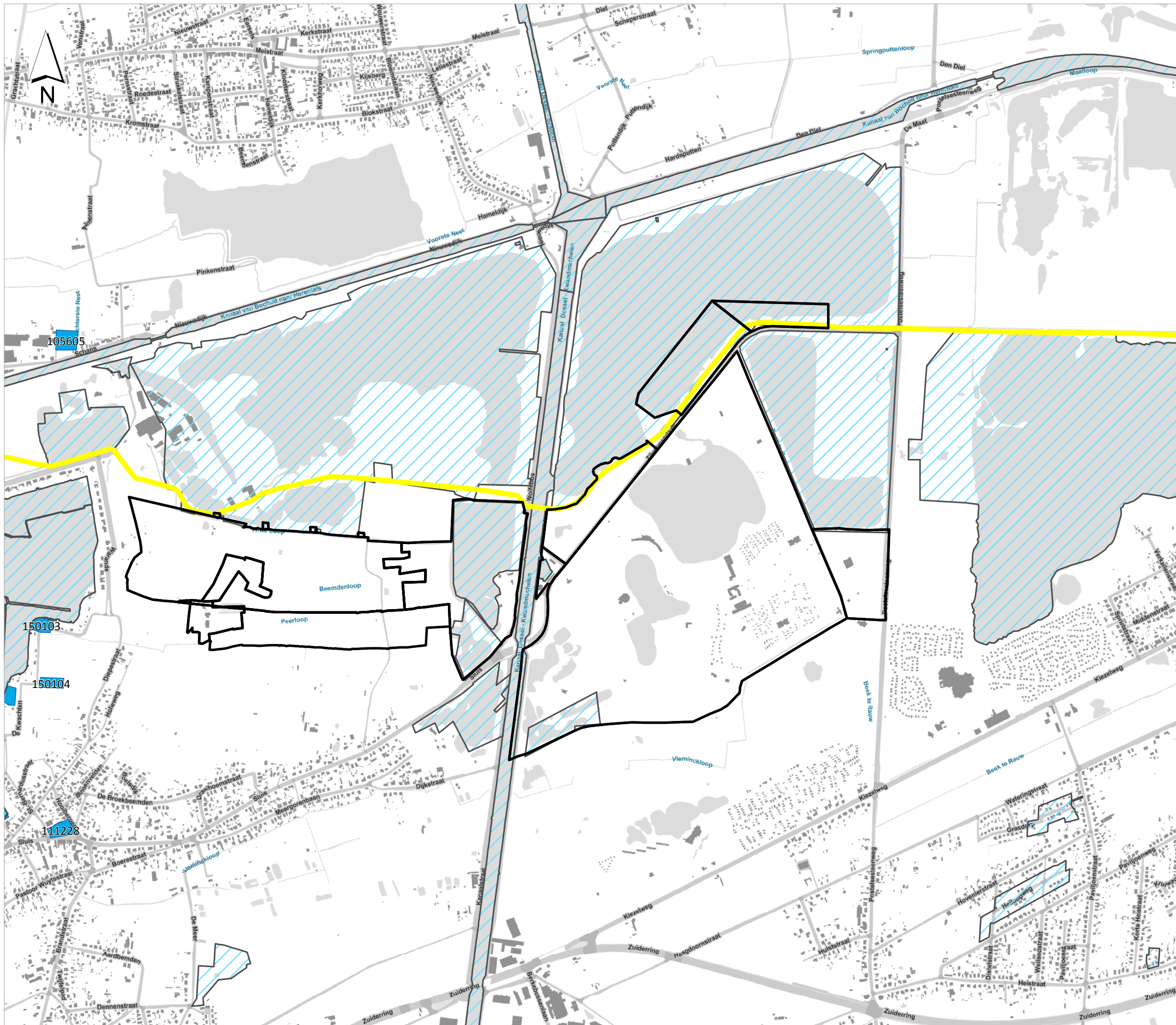
Bron:
Geopunt



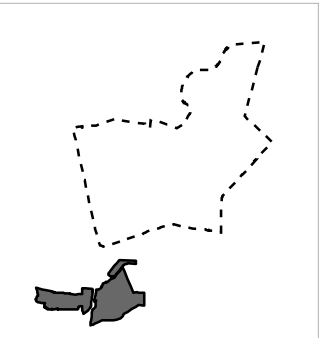
Figuur 11.3b: Archeologie Schansheide en Hoofdpoort

Legenda

-  Plangebieden
-  Leidingstraat
-  gebieden geen archeologie (onroerend erfgoed)
-  archeologische onderzoeksgebieden (CAI)



0 125 250 500 Meters



Datum:
26/11/2018

Schaal:
1:15.000




Bron:
Geopunt

**Figuur 12.1a:
Recreatieve routes
Onderzoeksruimte Mol Postel Zuid**

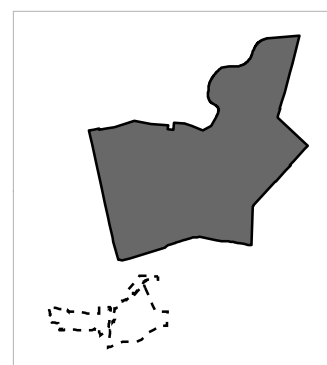
Legenda

-  Onderzoeksruimte Mol Postel Zuid
-  Plangebieden
-  Leidingstraat
-  Grens België - Nederland
-  ruiterknooppunten
-  ruitertrajecten
-  Wandelknooppunten
-  Wandelknooppuntennetwerk
-  fietstrajecten met knooppunten
-  fietsnet (knooppunten)

**bovenlokaal functioneel
fietsroutenetwerk (2017)**

-  hoofdroute: fietssnelweg
-  functionele fietsroute
-  alternatieve functionele fietsroute

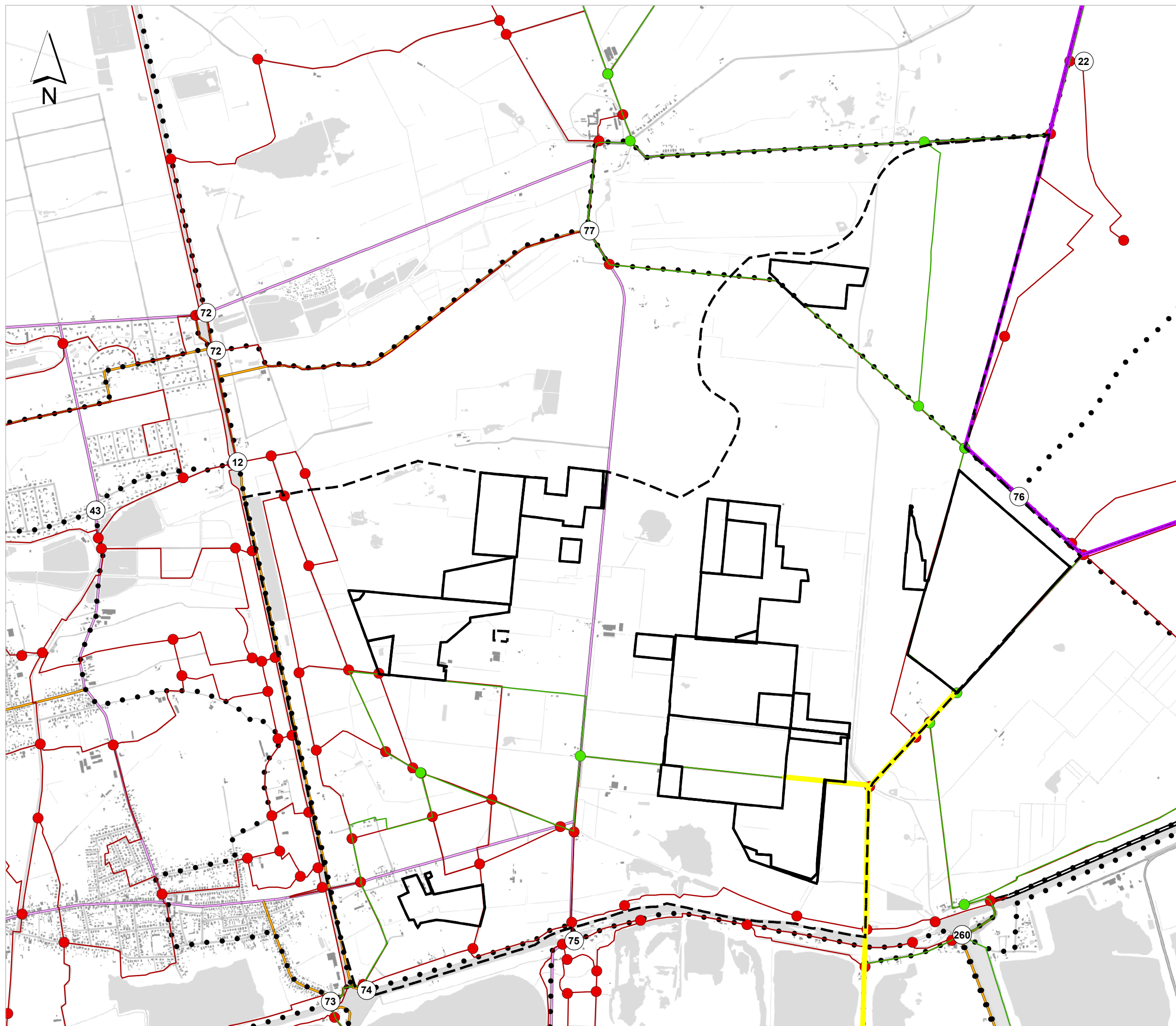
0 250 500 1.000 Meters

Datum:
26/11/2018

Schaal:
1:25.000

Bron:
Geopunt

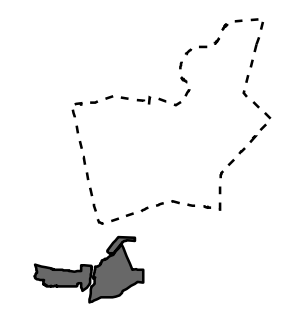


Figuur 12.1b:
Recreatieve route
Schansheide en Hoofdpoort

Legenda

-  Plangebieden
-  Leidingstraat
-  ruiterknooppunten
-  ruitertrajecten
-  Wandelknooppunten
-  Wandelknooppuntennetwerk
-  fietstrajecten met knooppunten
-  fietsnet (knooppunten)
- bovenlokaal functioneel fietsroutenetwerk (2017)**
-  functionele fietsroute
-  alternatieve functionele fietsroute

0 125 250 500 Meters

Datum:
26/11/2018

Schaal:
1:15.000

Bron:
Geopunt

